

DESENVOLVEMENTO da LEI 7/2012 de montes de Galicia



O MONTE EN GALICIA





Evolución da superficie forestal

Superficie (ha)	IFN2 (1986-1990)	IFN3 (1998-2000)	IFN4 (2008-2010)	IFN4-IFN3
Uso forestal	1.968.311	2.039.574	2.030.681	**-8.893**
Monte arborado total	1.045.376	1.372.450	1.424.094	**+51.644**
Monte arborado	886.536	1.299.621	1.387.962	**+88.341**
Monte arborado ralo/ disperso	158.840	69.503	27.989	**-41.514**
Superficie recén aproveitada		3.326	8.144	**+4.818**
Monte desarborado	922.935	667.124	606.587	**-60.537**

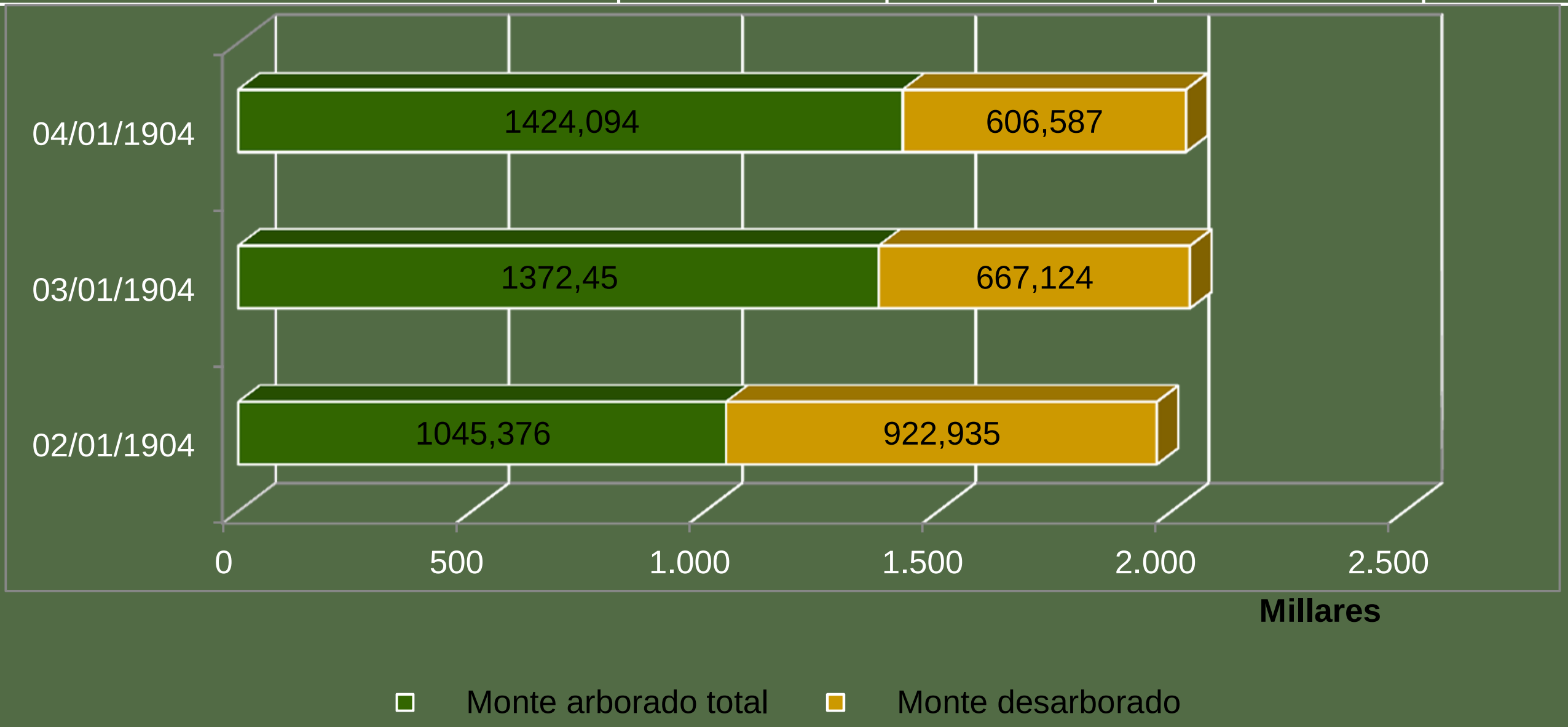

Superficies das especies forestais

- **Arborado 1.387.962 ha**
  - **Coníferas puras 433.954 ha**
    - Piñeiro bravo (*P. pinaster*) — 217.281 ha
    - Piñeiro insigne (*P. radiata*) — 96.177 ha
    - Piñeiro silvestre (*P. sylvestris*) — 32.737 ha
    - Repoboacións mozas de coníferas — 87.759 ha
  - **Coníferas en mistura 229.417 ha**
    - *Pinus pinaster* mistura *Quercus robur* — 105.002 ha
    - *Pinus pinaster* mistura *Eucalyptus spp.* — 124.415 ha
  - **Eucaliptais puros 287.984 ha**
    - *Eucalyptus spp.* — 248.169 ha
    - Repoboacións mozas eucalipto — 39.815 ha
  - **Eucaliptais en mistura 21.517 ha**
    - *Eucalyptus spp.* mistura *Quercus robur* — 21.517 ha
  - **Frondosas caducifolias 413.301 ha**
    - Carballeiras (*Q. robur*) — 124.780 ha
    - Touzas (*Q. pyrenaica*) — 76.571 ha
    - *Quercus robur* en mistura outras frondosas caducifolias — 121.665 ha
    - Soutos (*C. sativa*) e bidueirais (*Betula spp.*) — 46.455 ha
    - Rexenerado de frondosas autóctonas — 17.221 ha
    - Bosques de ribeira — 26.608 ha
  - **Acacias spp. 1.789 ha**



Existencias en Galicia

Volume CC (m3)	IFN2	IFN3	IFN4	**IFN4-IFN3**
Especies de producción*	66.920.154,00	93.264.109,13	136.692.144,05	**+43.428.034,92**
Resto de coníferas	1.853.325,00	3.756.839,50	5.081.217,22	**+1.324.377,72**
Resto de frondosas	21.624.036,00	36.071.804,80	51.140.680,32	**+15.068.875,52**
Total	**90.397.515,00**	**133.092.753,43**	**192.914.041,59**	**+59.821.288,16**

***(*)** Eucalyptus spp., Pinus pinaster e Pinus radiata*

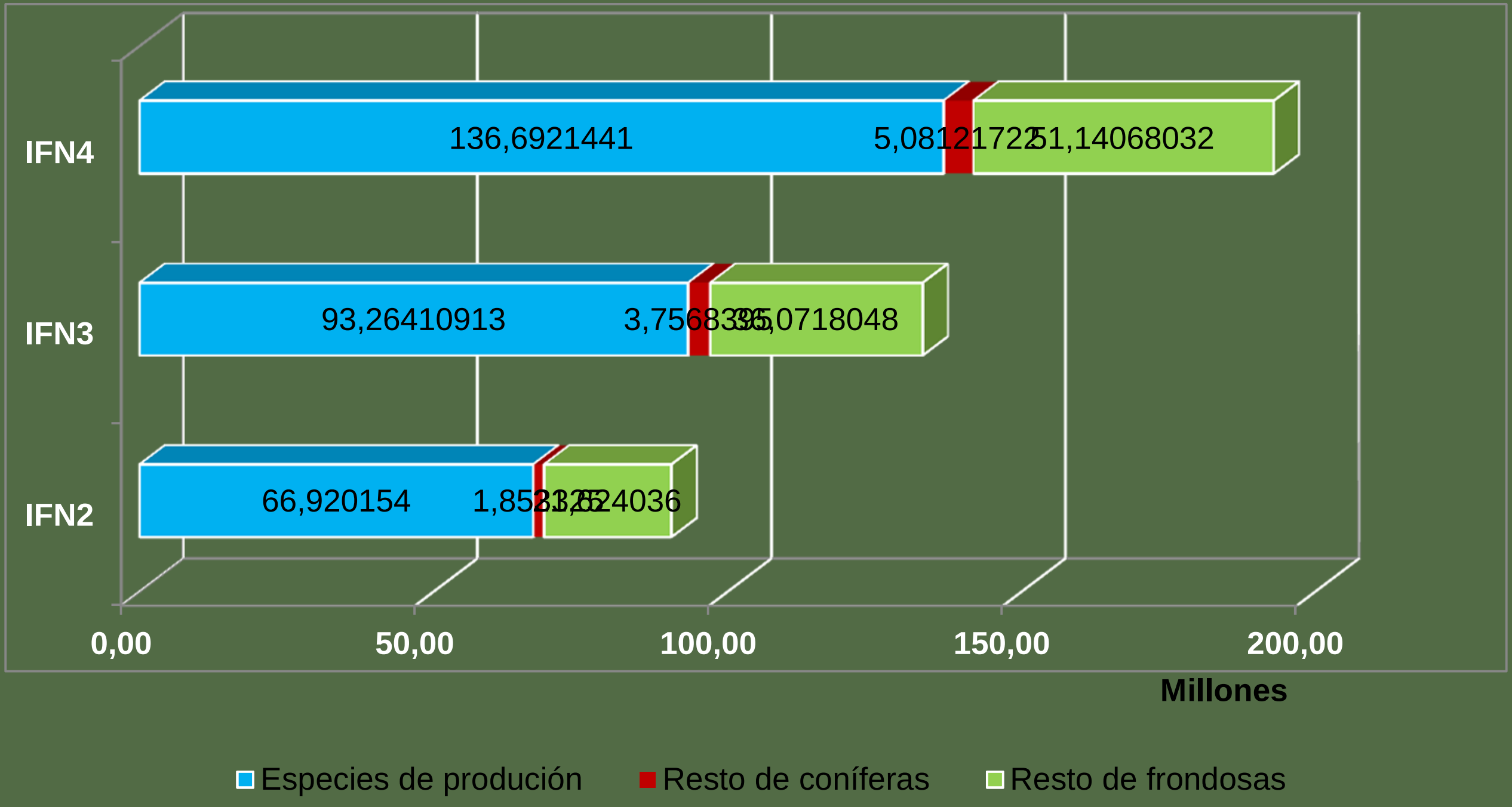



Densidade arbórea

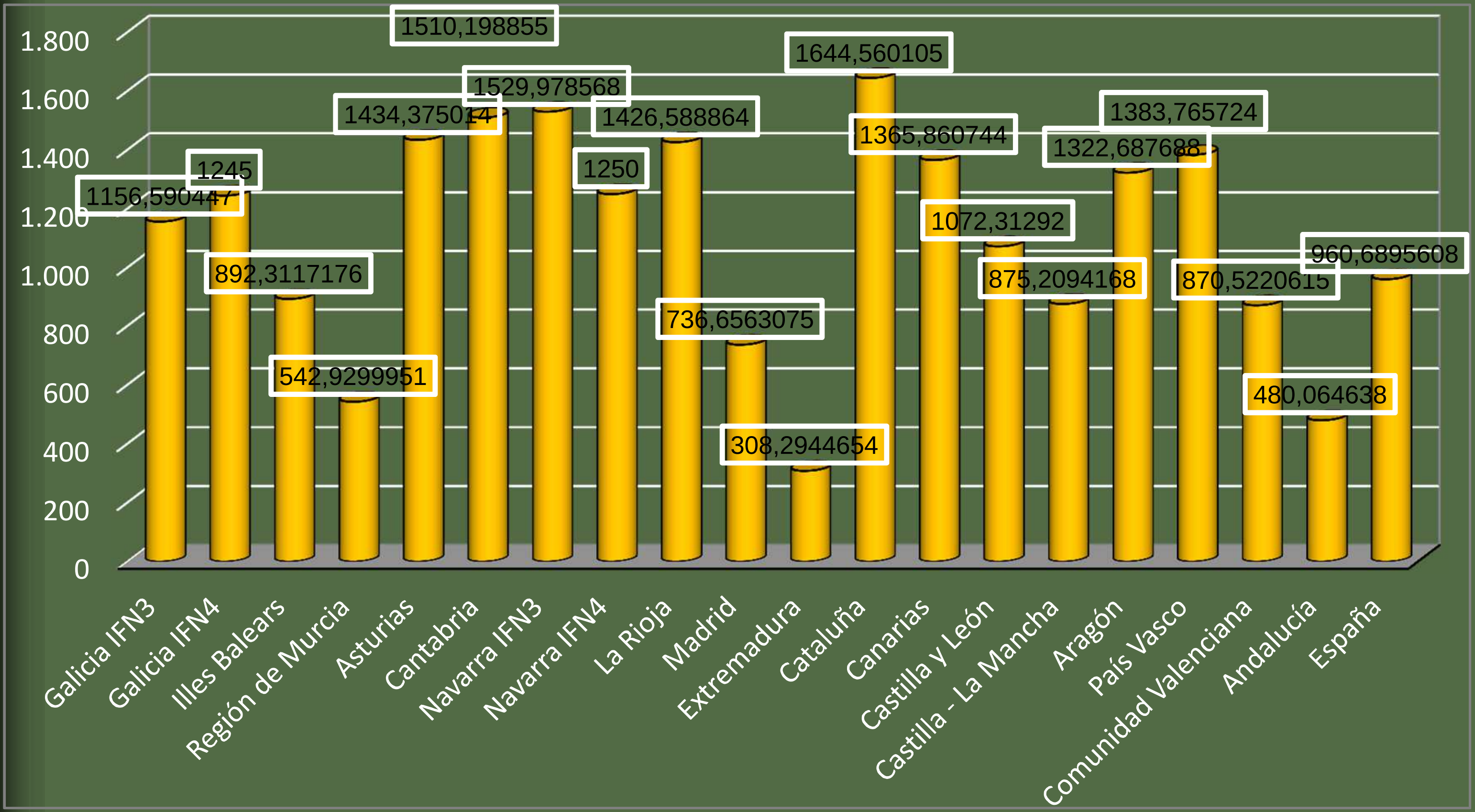

Fonte: http://www.magrama.gob.es/es/biodiversidad/servicios/banco-datos-naturaleza/Resumen_General_tcm7-

AUMENTOU 60 MILLÓNS DE METROS CÚBICOS A MADEIRA DOS MONTES EN GALICIA (IFN3→IFN4) NA MESMA SUPERFICIE (1,4 M ha) PERO OS VALORES DA DENSIDADE ARBÓREA AUMENTAN (1.157 pés/ha → 1.245 pés/ha)

NON SE ESTÁ A FACER SILVICULTURA



Os aproveitamentos madeirables

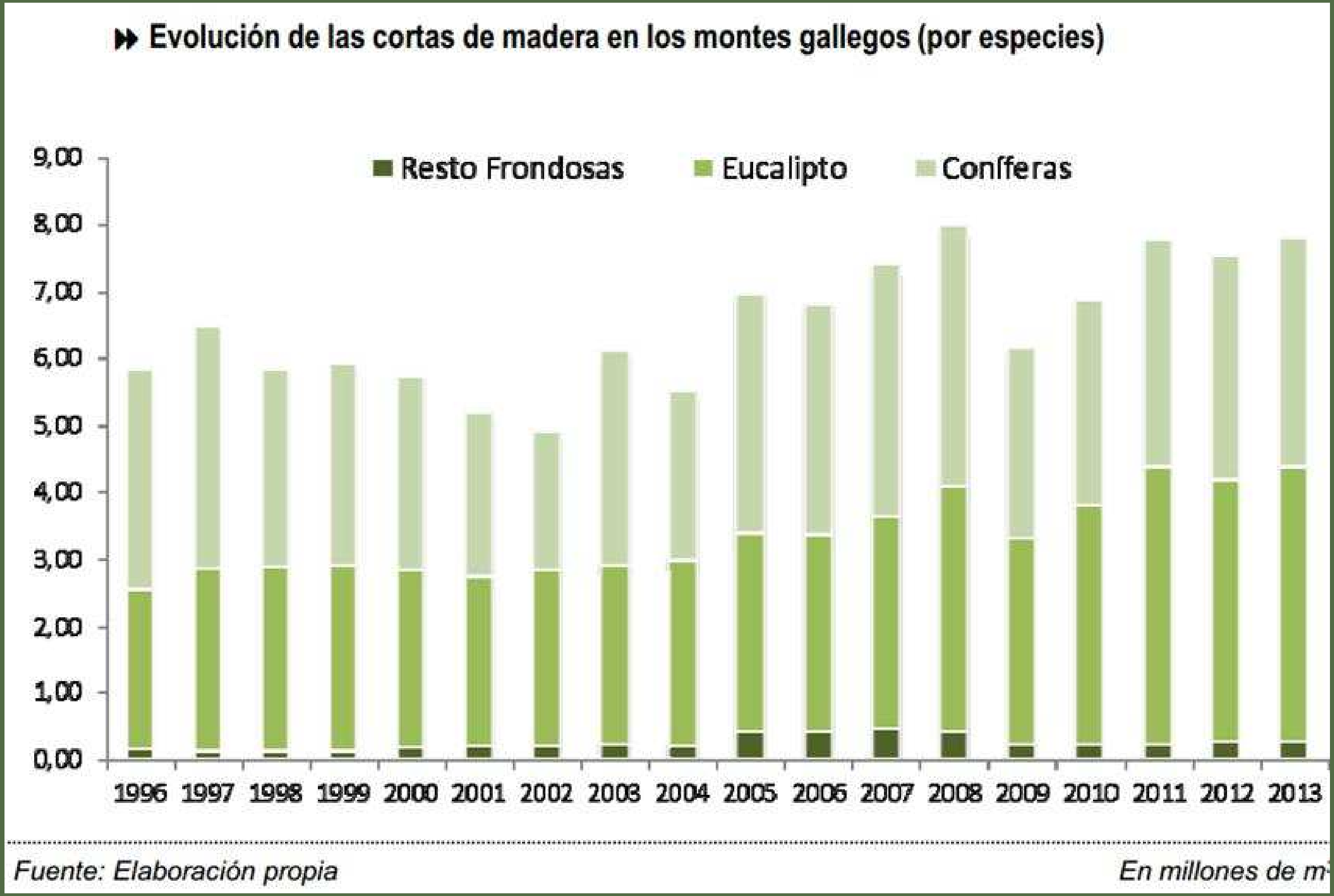

Fonte: CONFEMADERA Galicia (2014).
http://www.maderasdegalicia.com/contents/company1/files/info/2326_Informe_de_resultados_Confemadera_Galicia_2013.pdf

Número de sinistros Coruña

tendencia



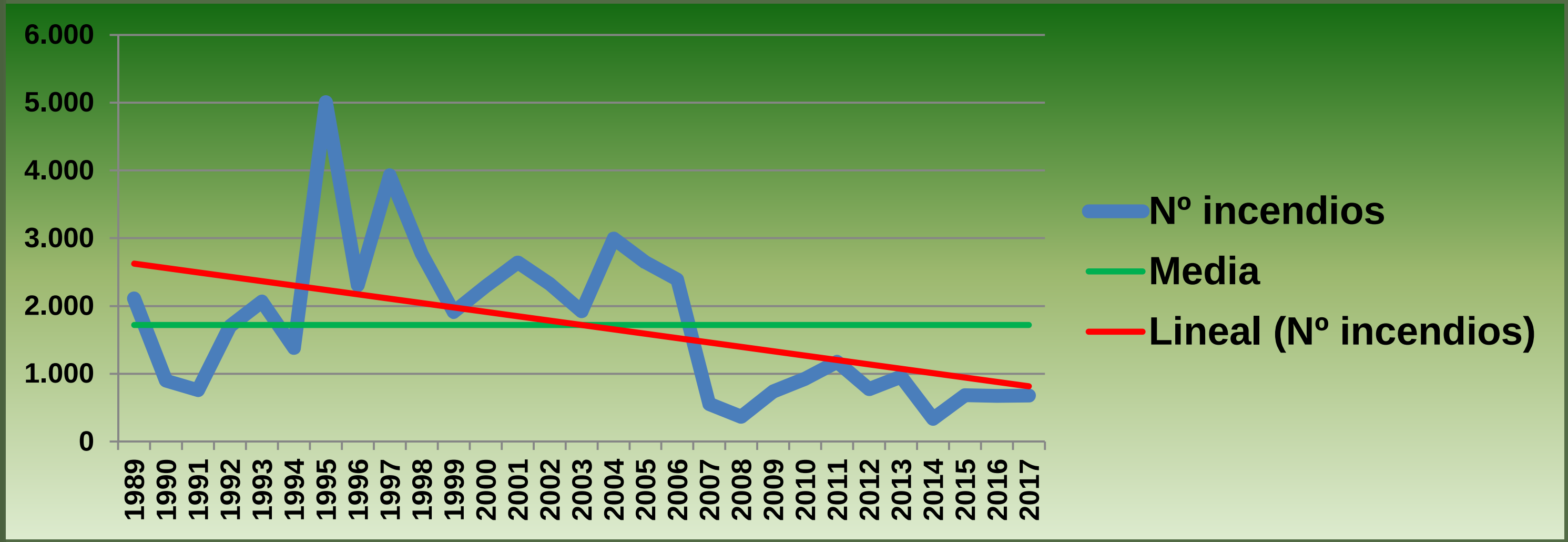

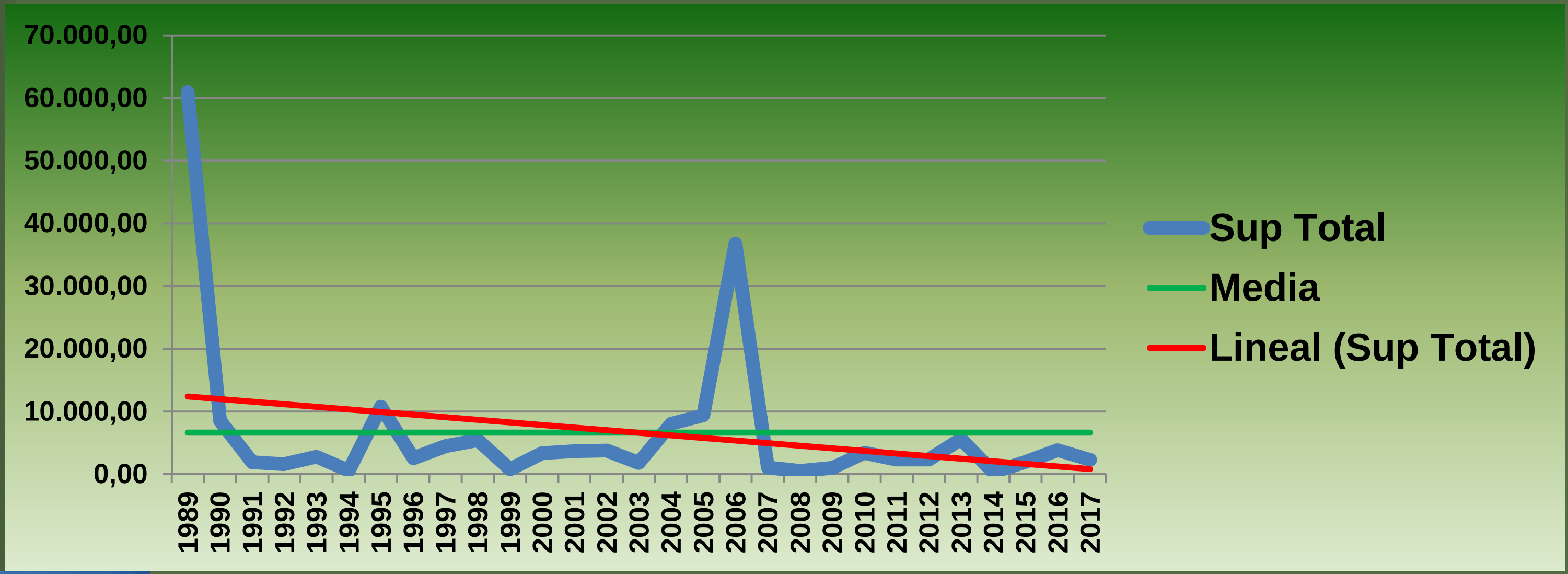

Fonte: http://www.medioruralemar.xunta.es/areas/forestal/incendios_forestais/pladiga_2014/



A Lei de Montes de Galicia

Principios reitores:

- Deberá ser unha lei estable e duradeira.
- Define claramente o concepto de monte .
- Fomenta a ordenación de usos no monte.
- Promove a xestión forestal sostible adaptándoa a realidade da propiedade en Galicia.
- Regula os aproveitamentos do monte.
- Asegura a persistencia dos nosos bosques mediante o reinvestimento dos ingresos.
- Conserva as masas significativas de frondosas caducifolias.
- Crea un sistema de rexistros forestais públicos.
- Clarifica rede de faixas da xestión da biomasa forestal.
- Crea e consolida foros de participación sectoriais.



Concepto de monte

- Afectará a máis de 2/3 do territorio
- Concepto xeral de monte (Lei básica 43/2003)
- Delimitación concreta de:
  - Superficies con consideración de terreo forestal.
  - Superficies sen consideración de terreo forestal.

	Superficie (ha)	Porc (%)
Uso forestal	2.030.681	68,66%
Monte arborado total	1.415.950	47,88%
Monte desarborado	614.731	20,79%
Galicia	2.957.447	100,00%

Fonte: Inventario Forestal Nacional (IFN)

Articulo 2.2.- Non é monte..

- Solo urbano e núcleo rural
- Solo urbanizable delimitado
- O dominio público, agás o forestal
- Rústico de protección ordinaria destinado a cultivo agrícola
- Rústico de protección agropecuaria





Propiedade forestal

- **98% da superficie forestal é privada**
- **672.000 propietarios particulares (en a 2,7 millóns de poboación) (1.300.000 ha).**
  - **menos de 2 hectáreas en 2 ou 3 parcelas diferentes por propietario.**
  - **80% das parcelas son menores a 0,5 ha.**
- **3.200 montes veciñais en man común (670.000 ha).**
  - **superficie media de 250 ha**

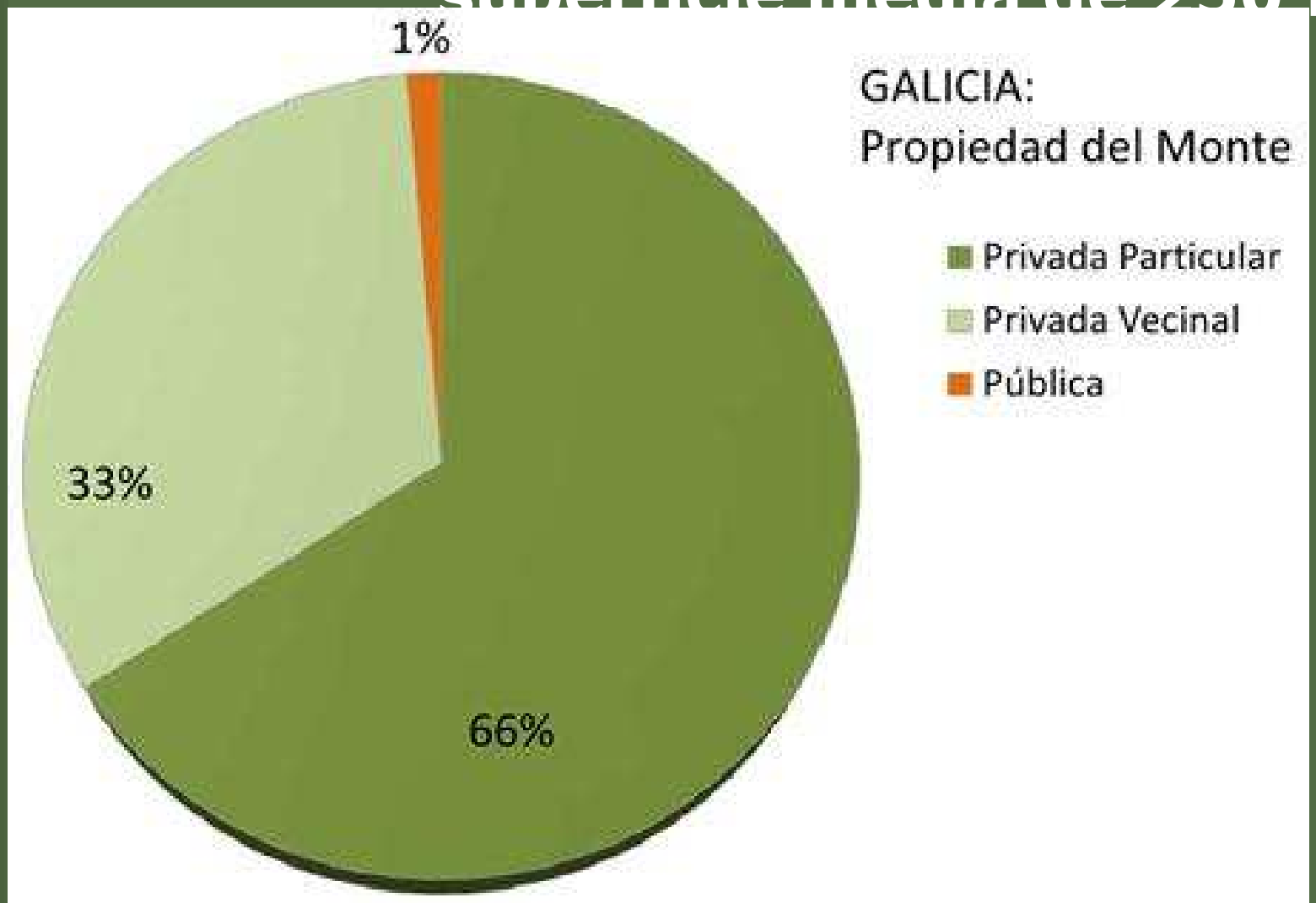



Fonte: Monte Industria 2010
http://www.slideshare.net/MonteIndustria/propiedad-forestal-en-galicia?from_search=2



A propiedade forestal na UE

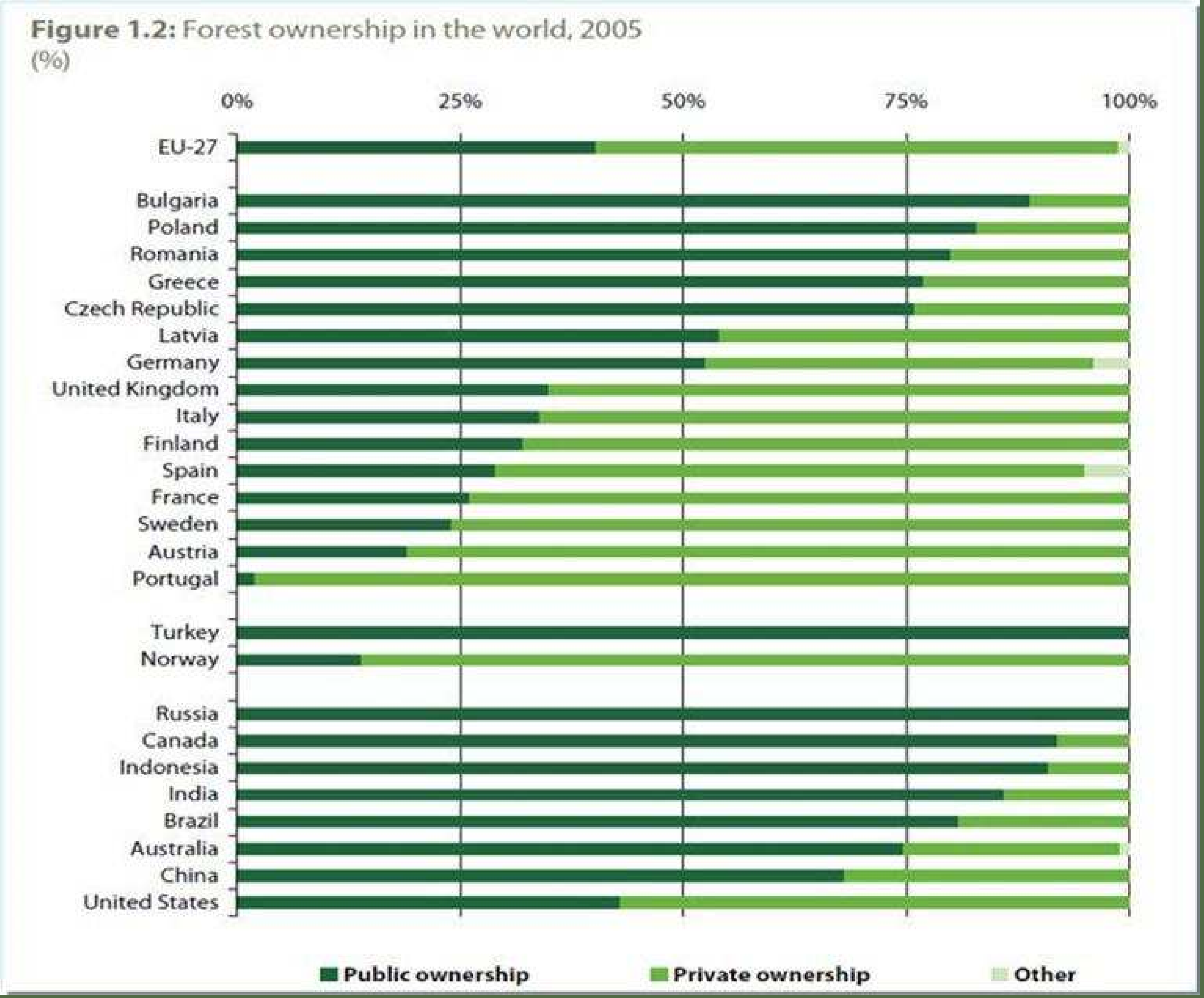

Fonte: Forestry in the EU and the world. A statistical portrait (Eurostat, 2011)
http://epp.eurostat.ec.europa.eu/cache/ITY_OFFPUB/KS-31-11-137/EN/KS-31-11-137-EN.PDF

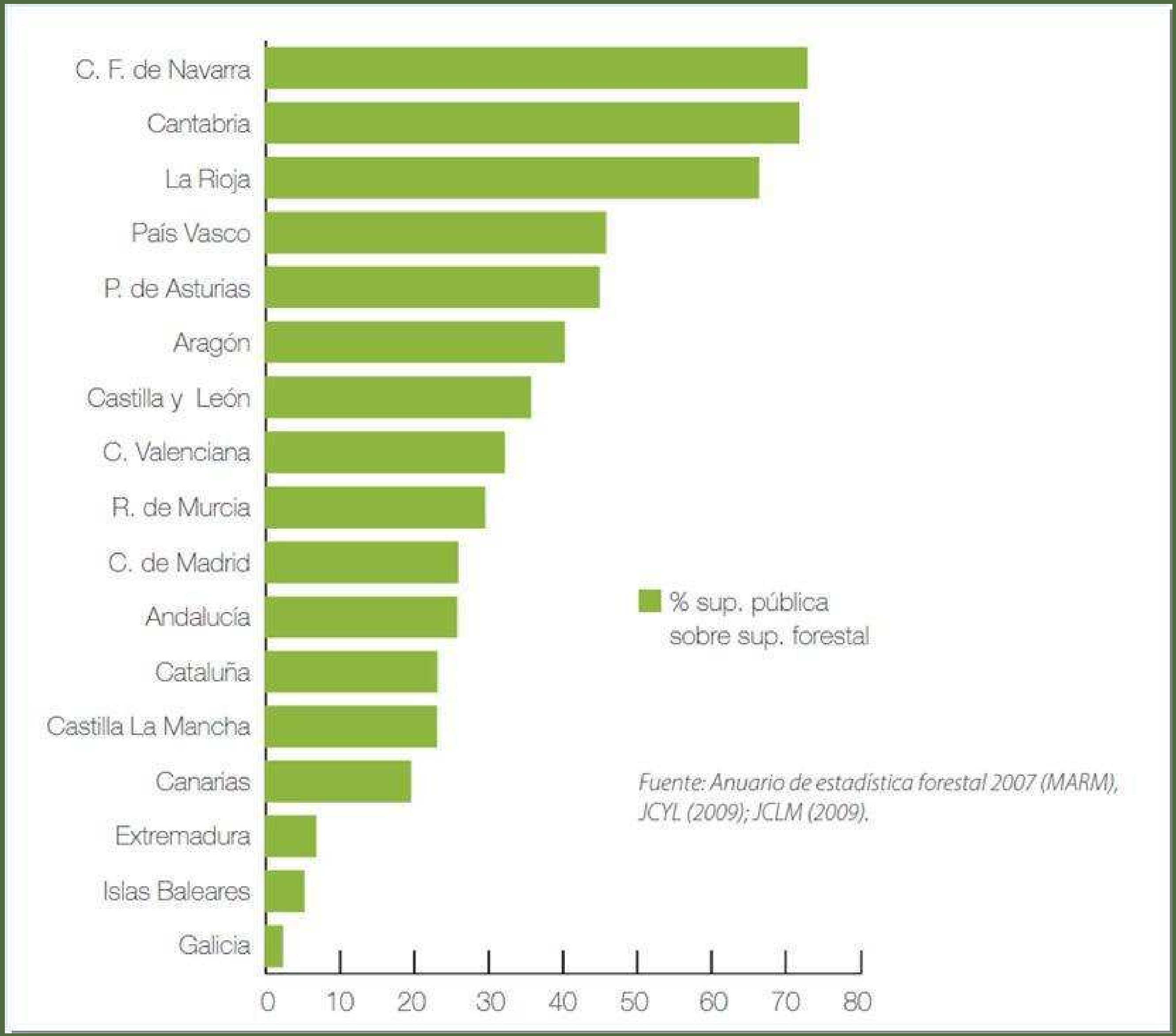

Fonte: Criterios e indicadores de gestión forestal sostenible en los bosques españoles (MAGRAMA, 2012)
p://www.magrama.gob.es/es/ministerio/servicios/publicaciones/informe_castellano_criterios_indicaro
_gestion_forestal_sostenible_bosques_2012_tcm7-260632.pdf

XUNTA DE GALICIA
CONSELLERÍA DO MEDIO RURAL E DO MAR
Secretaría Xeral de Medio Rural e Montes

Montes veciñais en man común

NÚM. DE DE MONTES VECIÑAIS EN MAN COMÚN

3.220

NÚM. DE COMUNIDADES DE MONTES

3.005

NÚM. DE COMUNEIROS

150.955

SUPERFICIE DE MVMC

667.048 ha

32,85 % SUPERFICIE FORESTAL

22,55 % SUPERFICIE GALICIA

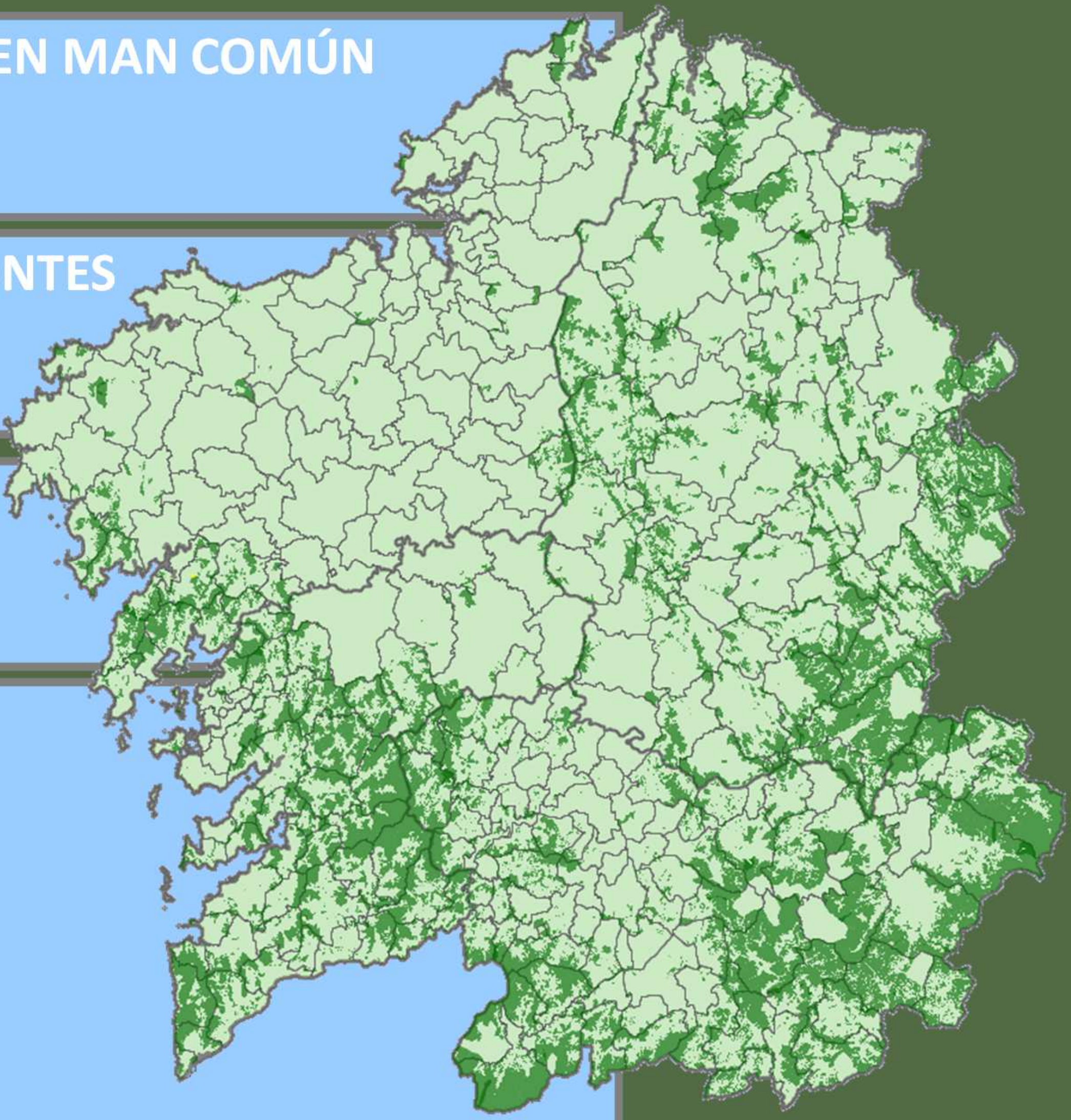

E DO MAR

XUNTA DE GALICIA
CONSELLERÍA DO MEDIO RURAL E DO MAR
Secretaría Xeral de Medio Rural e Montes

Montes veciñais en man común

1956 - 1957

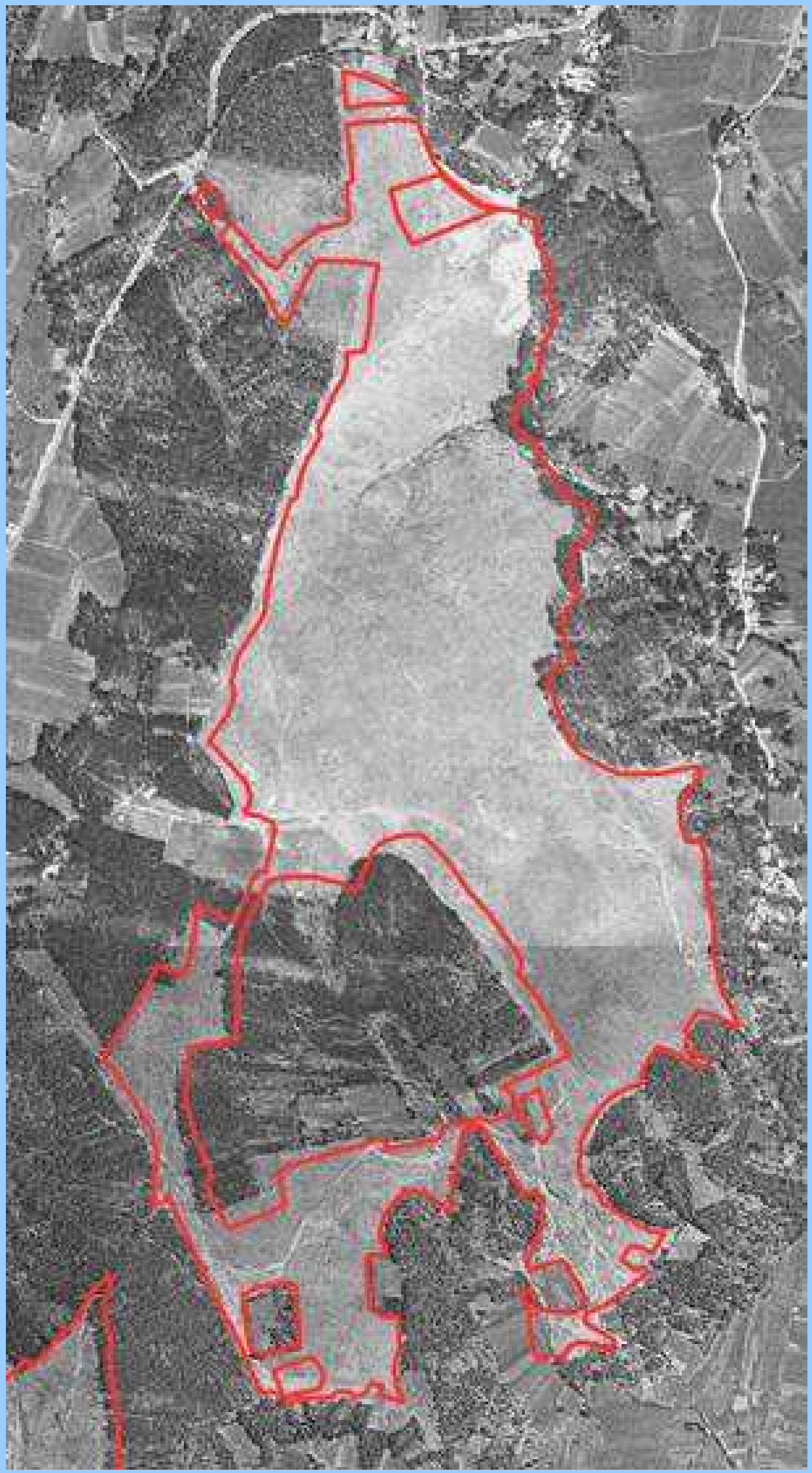

2010 - 2011



Montes en xestión pola Admón. forestal (convenios/consorcios)

En Galicia existen 1.920 contratos subscritos, abranguendo unha superficie de 310.618,79 hectáreas.

PROVINCIAS	CONVENIOS / CONSORCIOS	
	Nº	Superficie (ha)
A CORUÑA	300	45.719,49
LUGO	881	109.554,23
OURENSE	507	123.798,50
PONTEVEDRA	232	31.546,57
GALICIA	1.920	310.618,79

<u>Dende o ano 2008 estanse a rescindir progresivamente</u> o número deles, asumindo a xestión do monte o seu propietario logo da capitalización do monte.

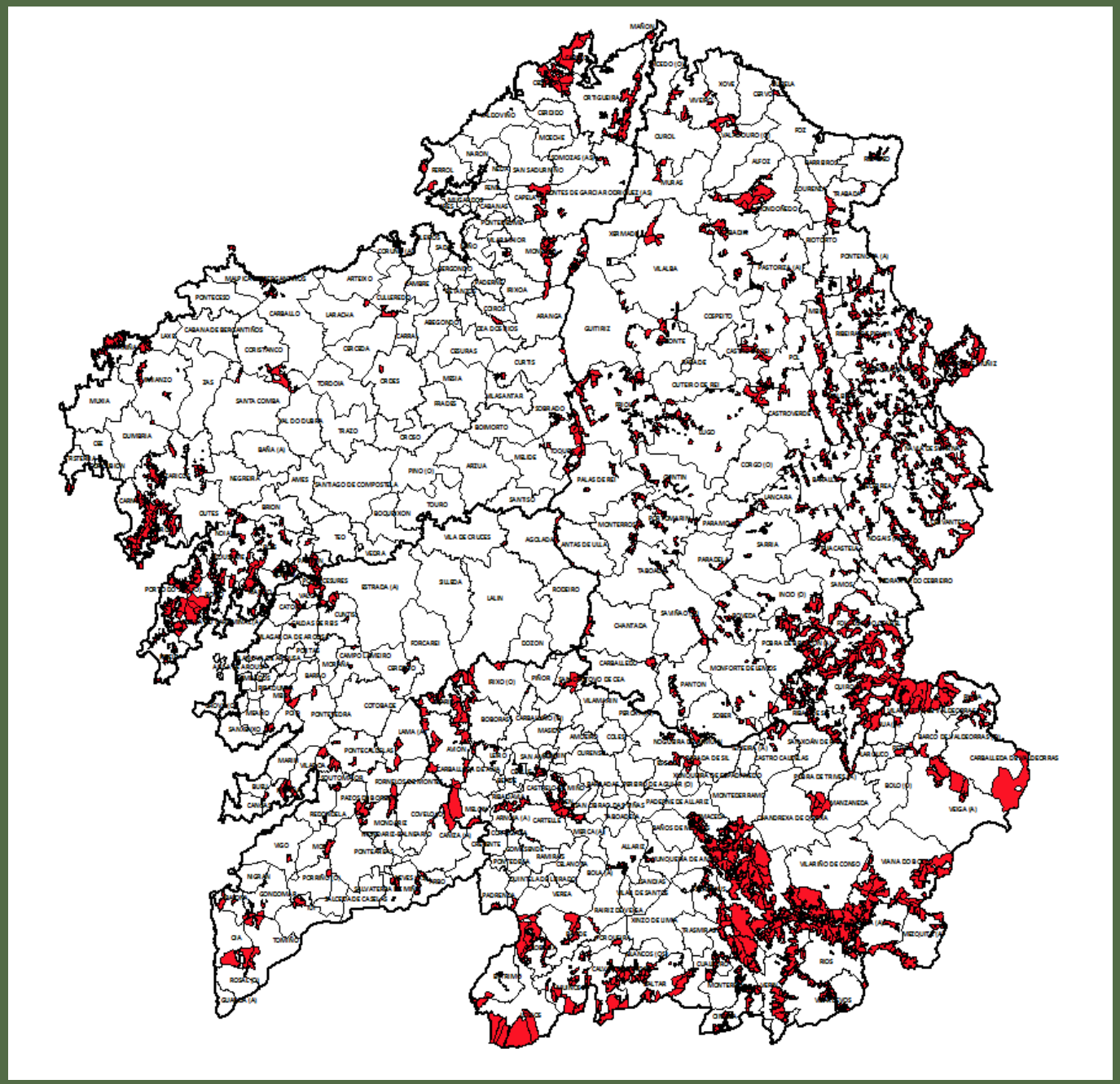

Mapa coa representación das superficies de convenios e consorcios coa Admón. forestal

PROVINCIAS	CONVENIOS / CONSORCIOS RESCINDIDOS 2008-2014	
	Nº rescisións	Superficie resdindida (ha)
A CORUÑA	94	16.135,31
LUGO	37	2.182,26
OURENSE	68	16.269,64



O dereito da propiedade

A persoa titular do monte é o propietario dos recursos forestais que nel se producen, tanto madeireiros e leñosos como de cortizas, pastos e micolóxicos, e ten dereito ao seu aproveitamento.

É un dereito das persoas propietarias a xestión e o aproveitamento madeireiro, leñoso, de cortizas, de pastos e micolóxico dos montes e terreos forestais dos que sexan titulares, e desenvolverase de acordo co previsto na Lei 7/2012.

Os deberes da propiedade



- Dispoñer e cumprir co instrumento de ordenación ou de xestión forestal.
- A xestión e aproveitamento sustentable dos recursos existentesnos seus montes.
- Medidas preventivas e de control respecto de calquera tipo de dano, nomeadamente contra os incendios forestais.
- Control fitosanitario na súa propiedade
- Conservación da biodiversidade, do réxime hidrolóxico e dos demais valores ambientais, históricos e culturais dos montes.
- A eliminación dos residuos e do lixo.



Foros de participación social

- Consolida o Consello Forestal de Galicia
- Promove mesas sectoriais:
  - Crea a Mesa da Madeira.
  - Establece base lexislativa para outras mesas sectoriais (castaña, cogomelos).



Ordenación de usos

Cambios de actividade

Forestal → Agrícola

Superficies de matogueiras ou especies do xénero *Acacia*.	Comunicación admón. ≤ 15 hectáreas
	Autorización admón. > 15 hectáreas
Superficies con especies que non sexan do anexo 1 (basicamente frondosas caducifolias) ou que sendo teñan unha idade media < 10 anos	Comunicación admón.≤ 5 hectáreas
Superficies con especies do anexo 1 cunha idade media > a 10anos	Autorización admón.
Co fin de mellorar o hábitat das especies cinexéticas.	Autorización admón.

Agrícola → Forestal

OBRIGA PREVIA: estado de manifesto abandono + adscritos a un banco de terras agrarias por un período ≥ 2 anos

Superficies que linden con terreos forestais, cando se utilicen frondosas caducifolias.	Comunicación admón.
Enclaves agrícolas de ata 5 ha en superficie arborada, utilizando especies de frondosas caducifolias.	Comunicación admón.



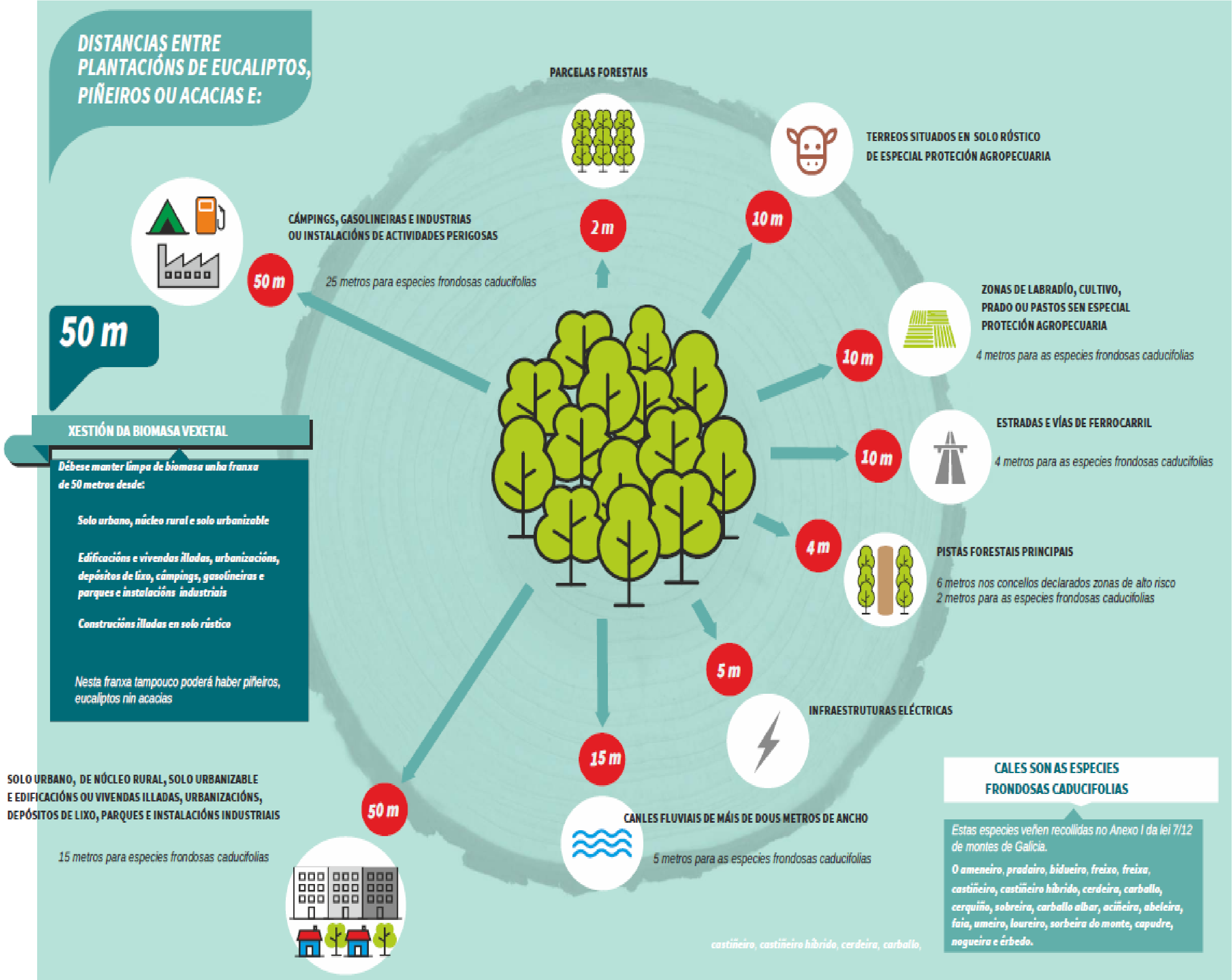
DISTANCIAS ENTRE PLANTACIÓNS DE EUCALIPTOS, PIÑEIROS OU ACACIAS E:
50 m
XESTIÓN DA BIOMASA VEXETAL
Débese manter limpa de biomasa unha franxa de 50 metros desde:
Solo urbano, núcleo rural e solo urbanizable
Edificacións e vivendas illadas, urbanizacións, depósitos de lixo, cámpings, gasolineiras e parques e instalacións industriais
Construcións illadas en solo rústico
Nesta franxa tampouco poderá haber piñeiros, eucaliptos nin acacias
50 m
CÁMPINGS, GASOLINEIRAS E INDUSTRIAS OU INSTALACIÓNS DE ACTIVIDADES PERIGOSAS
25 metros para especies frondosas caducifolias
2 m
PARCELAS FORESTAIS
10 m
TERREOS SITUADOS EN SOLO RÚSTICO DE ESPECIAL PROTECIÓN AGROPECUARIA
10 m
ZONAS DE LABRADÍO, CULTIVO, PRADO OU PASTOS SEN ESPECIAL PROTECIÓN AGROPECUARIA
4 metros para as especies frondosas caducifolias
10 m
ESTRADAS E VÍAS DE FERROCARRIL
4 metros para as especies frondosas caducifolias
4 m
PISTAS FORESTAIS PRINCIPAIS
6 metros nos concellos declarados zonas de alto risco
2 metros para as especies frondosas caducifolias
5 m
INFRAESTRUTURAS ELÉCTRICAS
15 m
CANLES FLUVIAIS DE MÁIS DE DOUS METROS DE ANCHO
5 metros para as especies frondosas caducifolias
50 m
SOLO URBANO, DE NÚCLEO RURAL, SOLO URBANIZABLE E EDIFICACIÓNS OU VIVENDAS ILLADAS, URBANIZACIÓNS, DEPÓSITOS DE LIXO, PARQUES E INSTALACIÓNS INDUSTRIAIS
15 metros para especies frondosas caducifolias
CALES SON AS ESPECIES FRONDOSAS CADUCIFOLIAS
Estas especies veñen recollidas no Anexo I da lei 7/12 de montes de Galicia.
O ameneiro, pradairo, bidueiro, freixo, freixa, castiñeiro, castiñeiro híbrido, cerdeira, carballo, cerquiño, sobreira, carballo albar, aciñeira, abeleira, faia, umeiro, loureiro, sorbeira do monte, capudre, nogueira e érbedo.
castiñeiro, castiñeiro híbrido, cerdeira, carballo,

Xestión forestal sostible





O modelo poboacional

O número de núcleos de poboación ascende a 37.130 en España, estando en Galicia 10.246 segundo a distribución provincial sinalada (IGE 2014):

	Núcleos de poboación	Superficie (km^2)	Ratio (nº núcleos/km^2)
España	**37.130**	**504.645**	**0,07**
Galicia	**10.246**	**29.574,8**	**0,35**
A Coruña	4.008	7.950,4	0,50
Lugo	1.334	9.856,6	0,14
Ourense	2.599	7.273,3	0,36
Pontevedra	2.305	4.494,6	0,51

Fonte: INE. Padrón. Explotación estatística e Nomenclátor a 1 de xaneiro

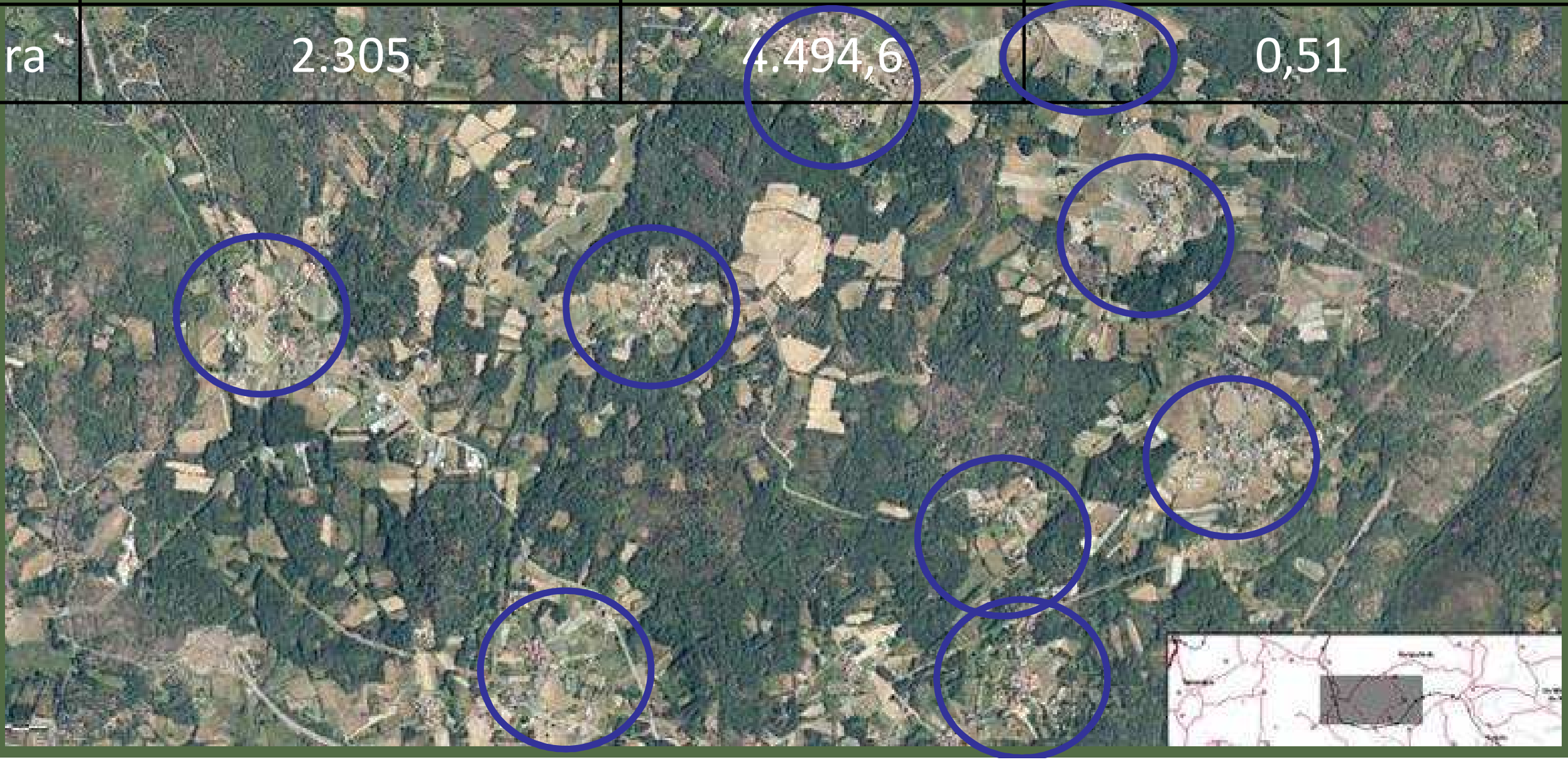



Xestión forestal sostible

Fomento agrupacións propietarios (SOFOR)



A ordenación de montes

Situación actual:

- Superficie forestal en Galicia: 2.030.681 ha.
- Superficie forestal arborada: 1.424.094 ha.
- Montes ordenados: 635.
- **Superficie ordenada: 212.364 ha (10%).**
- **Superficie certificada: 169.000 ha (8%).**

Rexistro de Proxectos de Ordenación e Plans Técnicos de Xestión.

Sup rexistrada (ha)	**Xestión Privada**	**Xestión Pública**	**Total**
A Coruña	5.112,37	26.046,62	**31.158,99**
Lugo	6.796,72	62.774,07	**69.570,79**
Ourense	3.302,64	59.349,52	**62.652,16**
Pontevedra	27.124,14	21.858,21	**48.982,35**
Total	**42.335,87**	**170.028,42**	**212.364,29**



As instrucións de montes ordenados

Obxectivos propostos:

- Desenvolver instrumentos adaptados ás características dos montes en Galicia. Uso de gradentes de información.
- Abranguer tódolos aproveitamentos e servizos forestais.
- Centrarse nos puntos importantes da ordenación de montes (deixando atrás farragosos inventarios) pero sen perder a suficiencia técnica.
- Economicamente viables para propietarios/silvicultores.
- Facilmente volcables a sistemas informáticos (uso formularios tabulados en web) para o seu seguimento e modificación e a presentación dos seus datos máis relevantes (novo FEADER).
- Áxiles e flexibles para que poidan ser executados polos silvicultores/xestores forestais.
- Adaptados ás esixencias dos sistemas de certificación.

As instrucións de montes ordenados

Lei 7/2012

Art. 8. **Instrumentos de ordenación ou de xestión forestal**: *baixo esta denominación inclúense os proxectos de ordenación de montes, ..., os documentos simples de xestión, os documentos compartidos de xestión e outras figuras equivalentes, como os modelos silvícolas…*

Art. 72. As instrucións xerais conterán os principios reitores, os criterios e os requisitos que deberán cumprir todos os instrumentos de ordenación e de xestión dos montes situados na Comunidade Autónoma de Galicia, no marco da xestión forestal sustentable.

Lei 7/2012 de montes de Galicia

- Decreto 45/2011 polo que se regula o fomento das agrupaciósn de propietarios forestais (SOFOR)
- Decreto 50/2014 de aproveitamentos forestais e RESFOR
- **Decreto 52/2014 das Instrucción de ordenación e xestión forestal de Galicia**
  - ORDE do 19 de maio de 2014 pola que se establecen os modelos silvícolas ou de xestión forestal orientativos e referentes de boas prácticas forestais para os distritos forestais de Galicia.

Tipo de instrumento	Requirimentos	Denominación	Montes	Superficie mínima
ORDENACIÓN FORESTAL	**MAIORES**	**PROXECTO DE ORDENACIÓN (PO)**	Montes públicos, os montes protectores, e os montes de xestión pública	**Calquera**
			Os MVMC, as agrupacións forestais formalmente constituídas e os montes de varas	Superficie superior ás **25 hectáreas en couto redondo**
			Persoa propietaria, sexa persoa física ou xurídica, dun monte particular	
XESTIÓN FORESTAL	**MEDIOS**	**DOCUMENTOS SIMPLES DE XESTIÓN (DSX)**	Os MVMC, as agrupacións forestais formalmente constituídas e os montes de varas	Superficie igual ou inferior ás **25 hectáreas en couto redondo**
			Persoa propietaria, sexa persoa física ou xurídica, dun monte particular	
		DOCUMENTOS COMPARTIDOS DE XESTIÓN (DCX)	Varias persoas propietarias, sexan persoas físicas ou xurídicas, de montes particulares	Todas as propiedades de superficie igual ou inferior ás **25 hectáreas en couto redondo**
	MENORES	**DOCUMENTOS DE ADHESIÓN A REFERENTES DE BOAS PRÁCTICAS E MODELOS SILVÍCOLAS E DE XESTIÓN FORESTAL (MS)**	Os MVMC, as agrupacións forestais formalmente constituídas e os montes de varas	**Alternativamente (potestativo)** para superficie igual ou inferior ás **15 hectáreas en couto redondo**
			Persoa propietaria, sexa persoa física ou xurídica, dun monte particular	

ADHESIÓN MS E CÓDIGOS DE BPX (MS)

DOCUMENTOS SIMPLES/CONXUNTOS DE XESTIÓN (DSX / DCX)

PROXECTO DE ORDENACIÓN (PO)

Referenza catastral/is

Asignación de 1 ou varios MS (só da Orde ou PORF) por referenza

Código BPX (só da Orde ou PORF)

Non redacción técnico forestal nin codifiacción telemática

Comunicación Admón

Monte recoñecido baixo xestión forestal, só a efectos axudas FEADER

Necesita autorización cada actuación, de ser necesaria.

Non exención distancia entre parcelas (2 m) Lei 7/2012

Un ou varios propietarios (comparten xestión)

Para cada referenza catastral: afectación réxime protección, inventario forestal (descritivo), adhesión a MS e Código BPX (da Orde ou PORF ou específicamente creado)

Redacción técnico forestal e codificación previa telemática

Solicitude aprobación Admón, non necesarias autorizacións administrativas (rede natura…) despois aprobación.

Potestativamente exención distancia entre parcelas colindantes do mesmo

Un propietario ou xestor

Para cada monte: afecta réxime protección, inven forestal (apeo estra parcelas en sup. corta fina PE

Monte dividido en cuartei ordenación, método ordenación, creación unida (tramos, tranzóns…)

Redacción técnico forest codificación previa telemát

Solicitude aprobación Adr non necesarias autorizac administrativas (natura…) despois aprobac

XUNTA DE GAL
CONSELLERÍA DO M
E DO MAR

A certificación forestal

Superficie certificada / superficie forestal



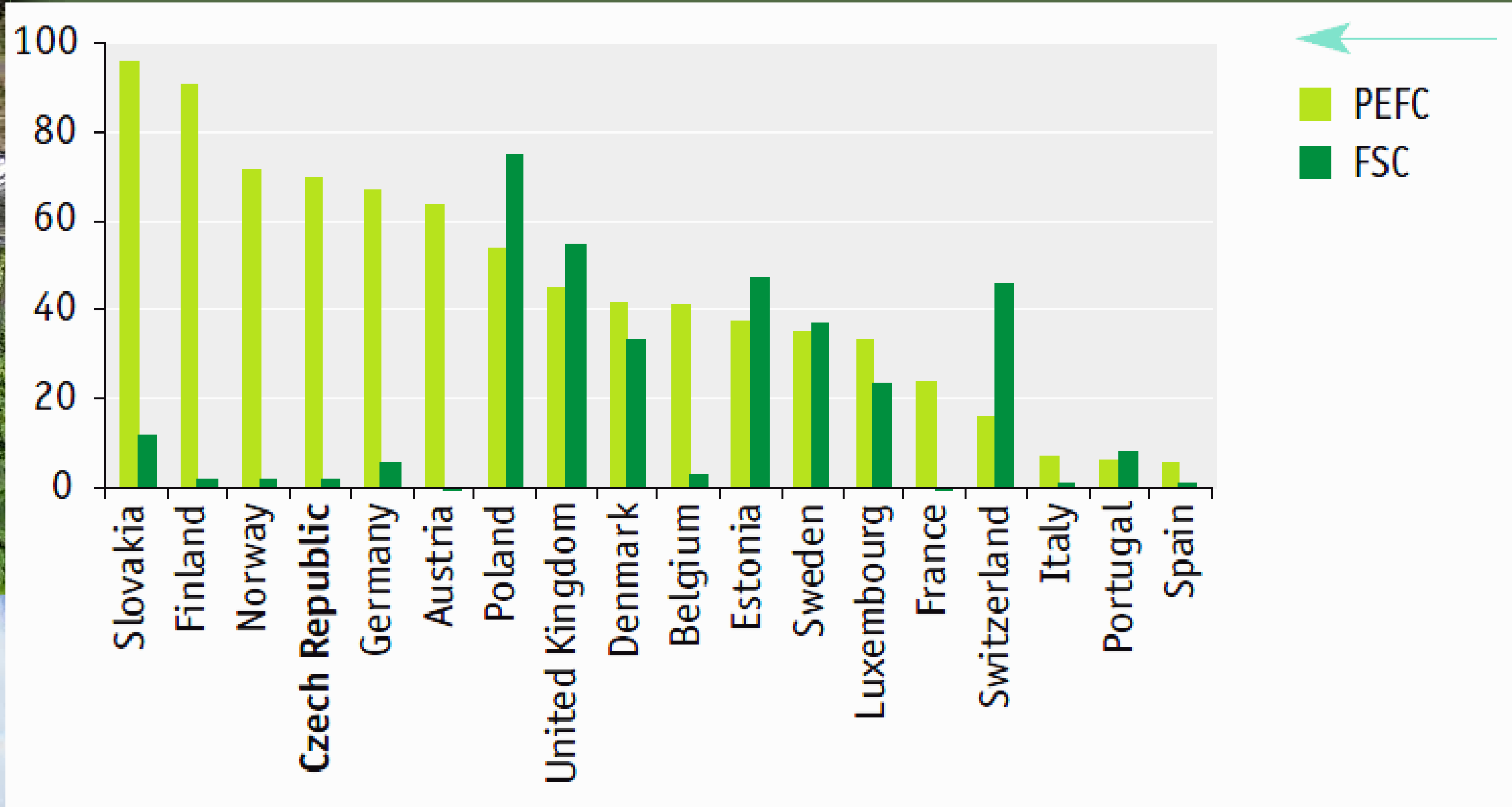

Fonte: **ISSAR** (2011)
http://issar.cenia.cz/issar/page.php?id=1851

O modelo sueco

green forest managament plans

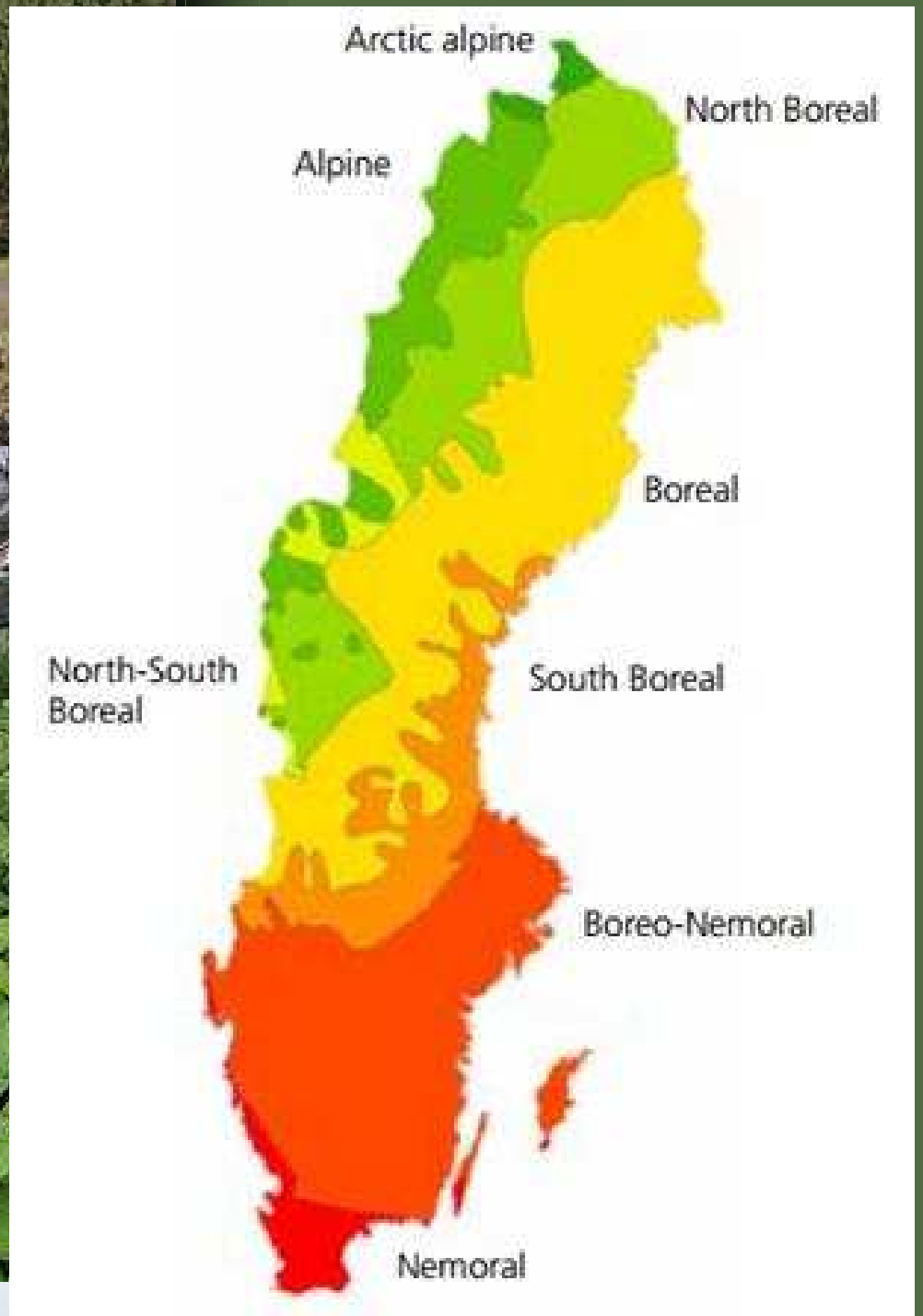

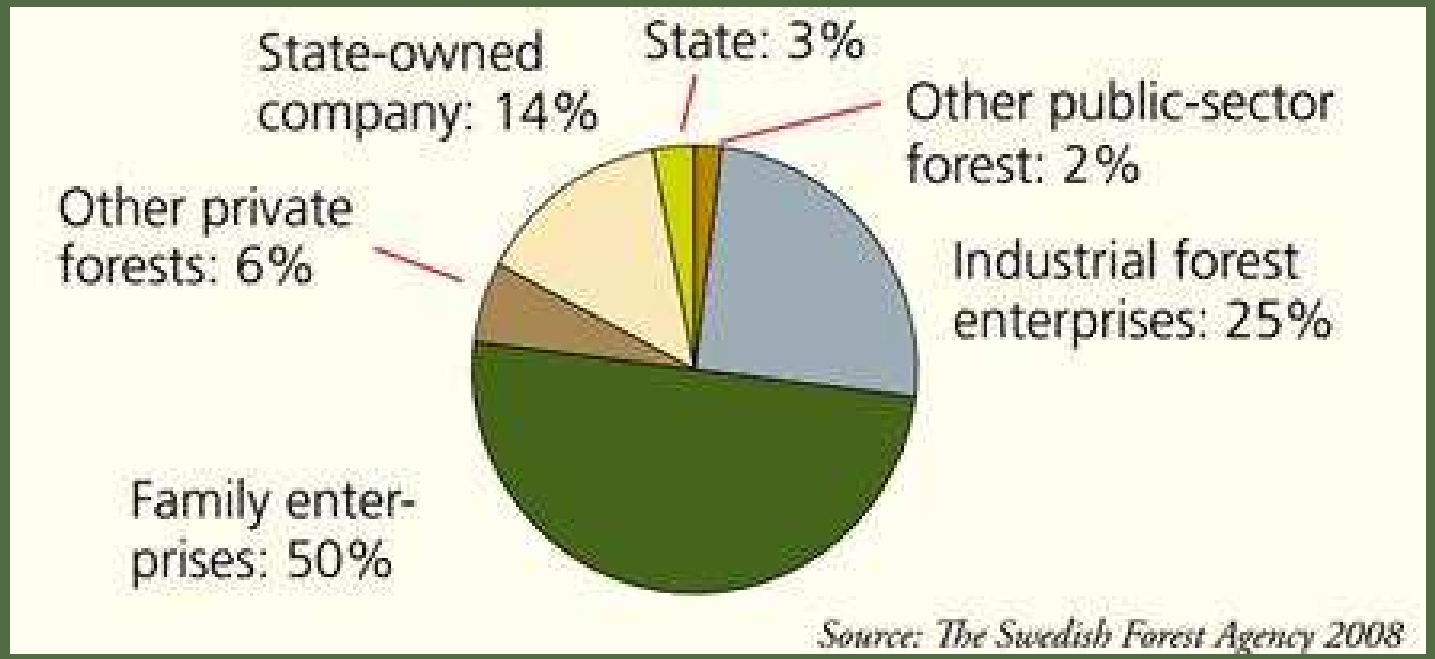

VARIABLE	SUECIA	GALICIA
Ratio Sup. forestal / Sup. total	68,5 % (28,1 Mha)	66 % (2 Mha)
Volume unitario en superf. arborada	130 m^3/ha (2.930 Mm^3)	135 m^3/ha (192 Mm^3)
Propiedade forestal privada	81 % (25% compañías forestais)	98 % (35 % CMVMC)
Taxa de aproveitamento anual	60% (88 Mm^3/ano)	65% (7,8 Mm^3/ano)
% sup. for. baixo certificación	45-50% (11,6 Mha PEFC e 11 Mha FSC)	9% (0,161 Mha PEFC e 0,019 Mha FSC)

Fontes:
http://sfec.cfans.umn.edu/prod/groups/cfans/@pub/@cfans/@sfec/documents/article/cfans_article_413176.pdf
http://www.ksla.se/wp-content/uploads/2010/10/The-Swedish-Forestry-Model.pdf
http://www.svenskttra.se/MediaBinaryLoader.axd?MediaArchive_FileID=eb34da70-248d-4e78-b7cf-9592aca6c0db&FileName=Forest.pdf

O modelo finés

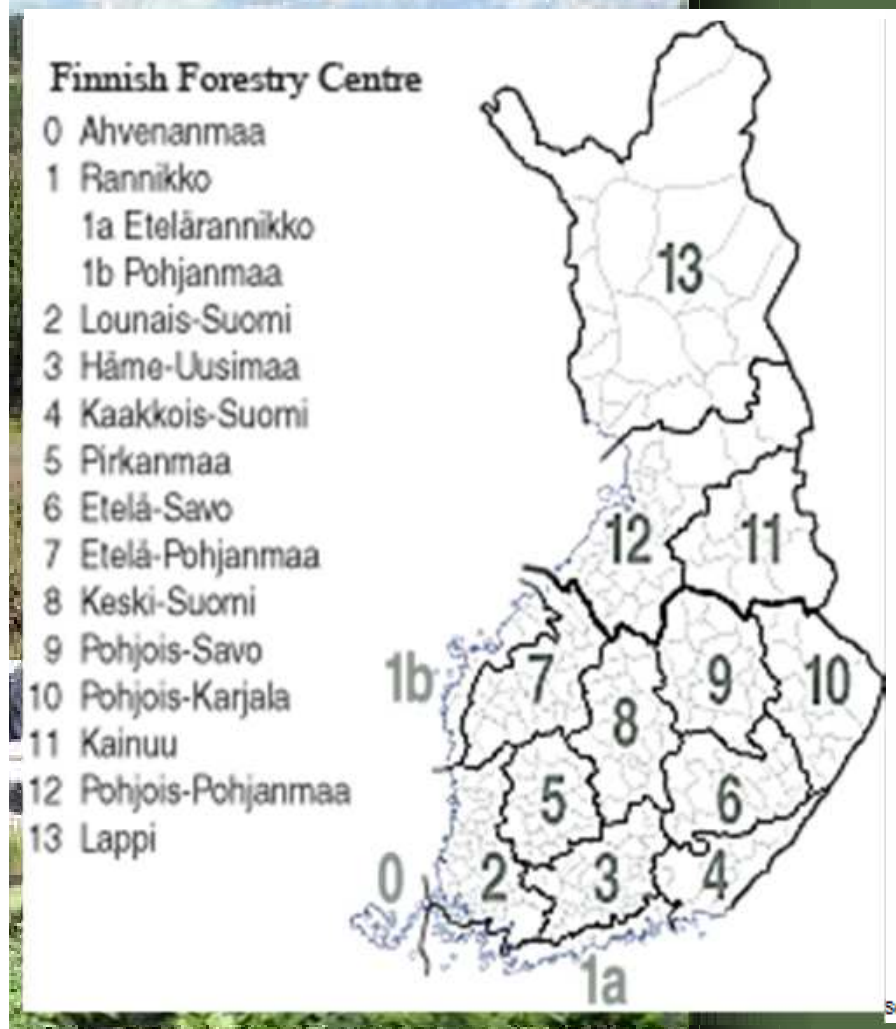

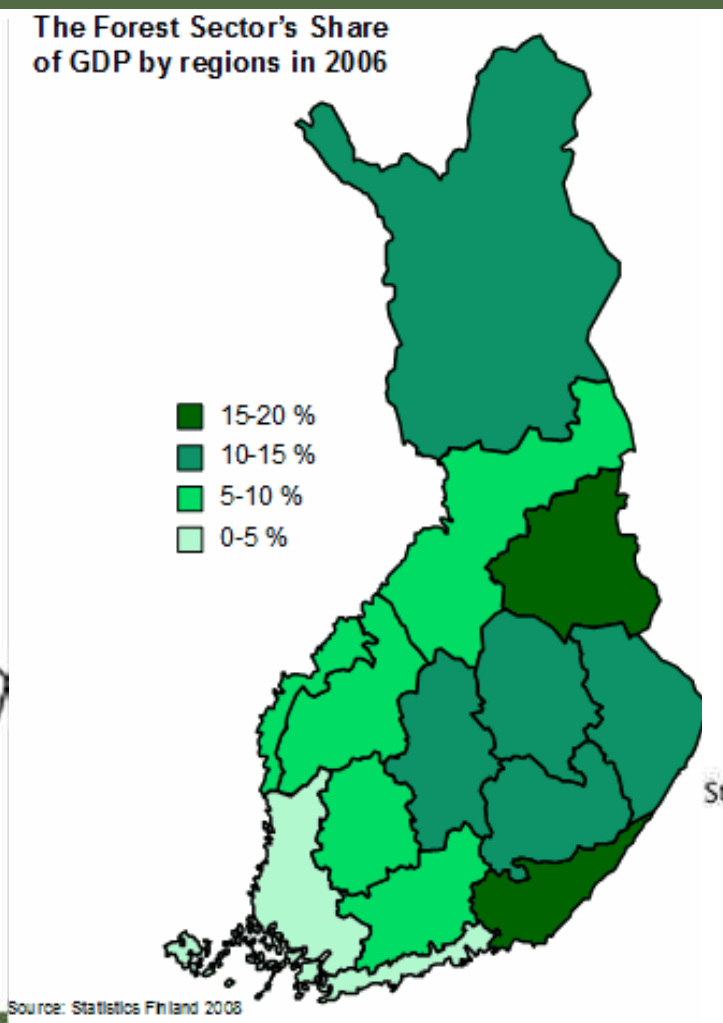

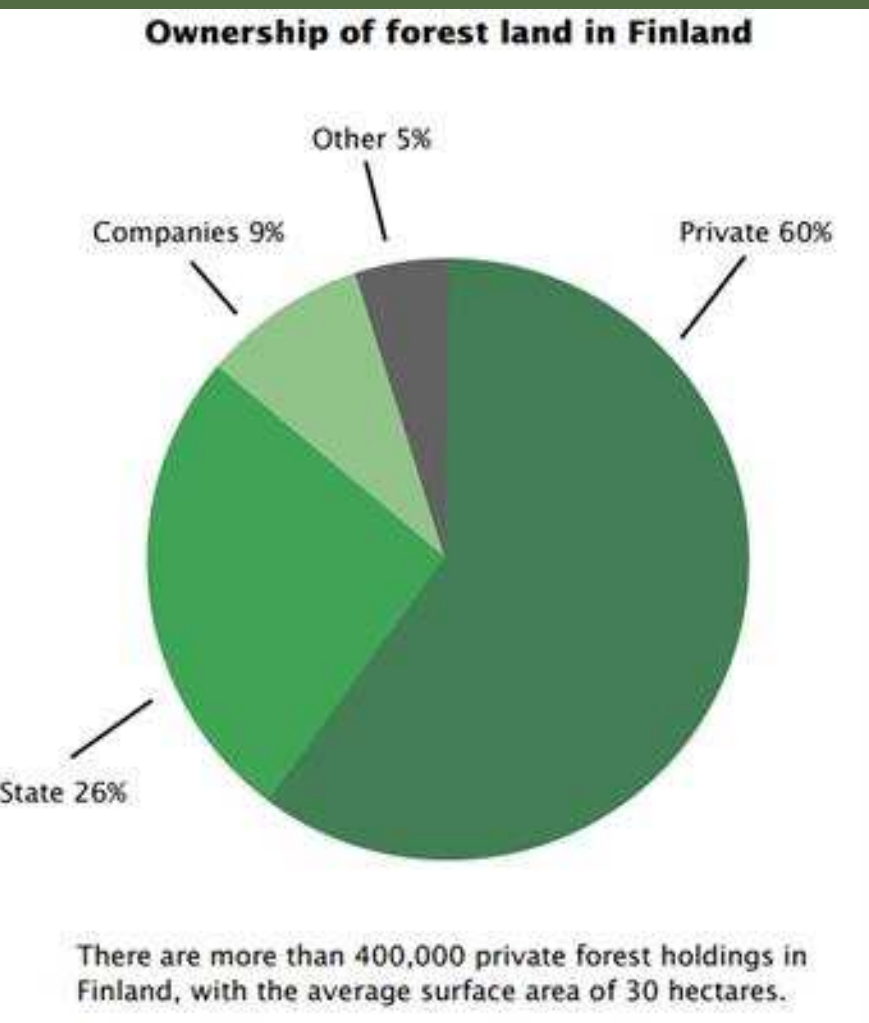

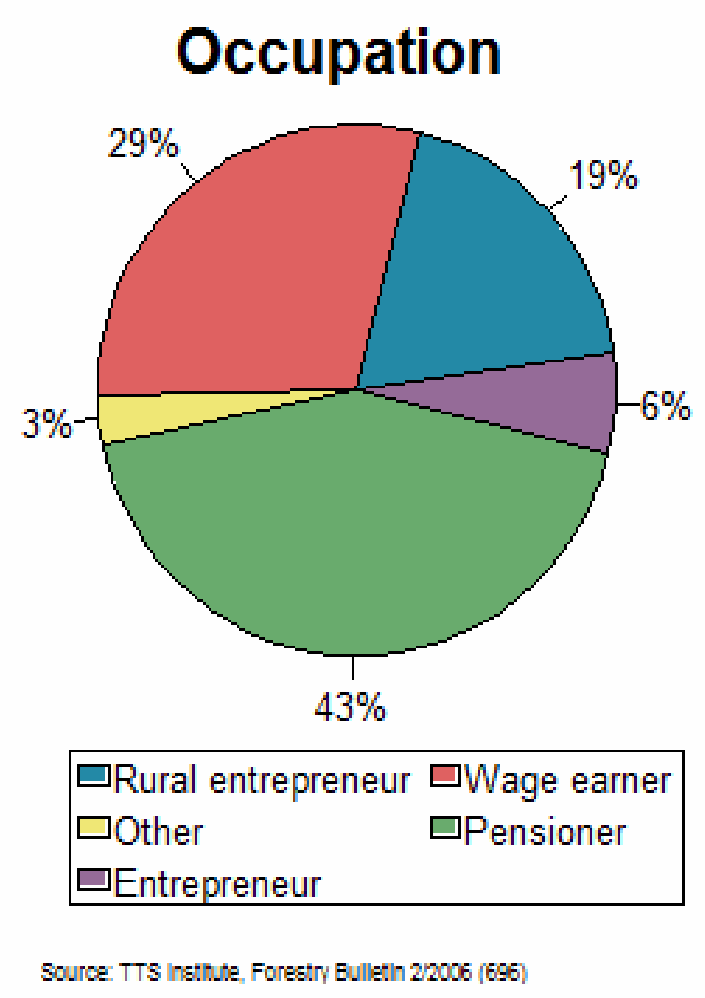

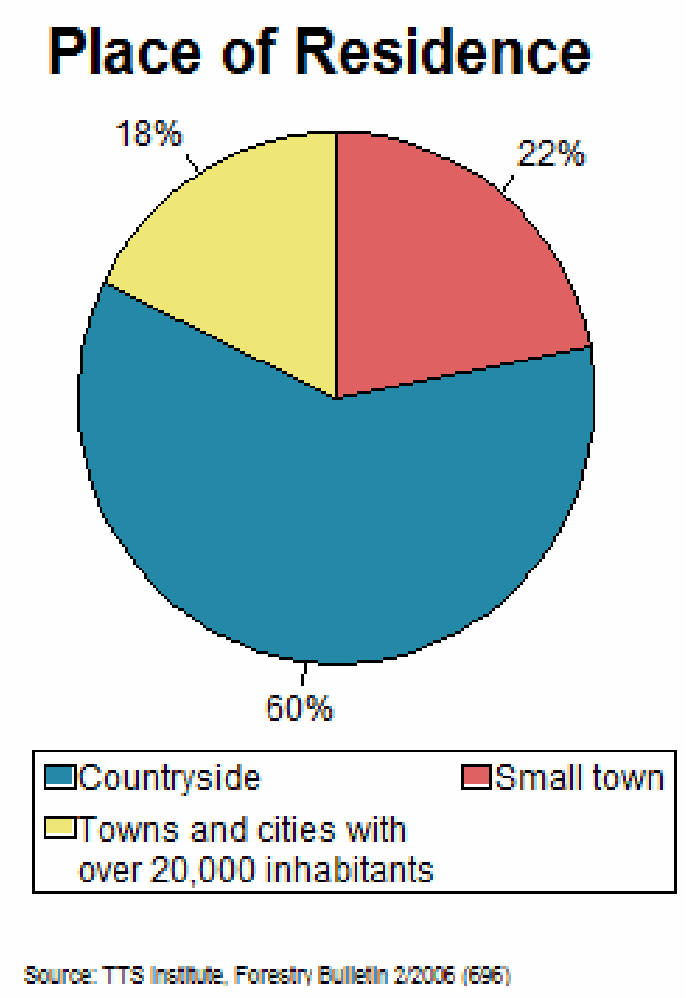

VARIABLE	FINLANDIA	GALICIA
Ratio Sup. forestal / Sup. total	75 % (22,8 Mha)	66 % (2 Mha)
Volume unitario en superf. arborada	102 m^3/ha (2.332 Mm^3)	135 m^3/ha (192 Mm^3)
Propiedade forestal privada	69 % (9% compañías forestais)	98 % (35 % CMVMC)
Taxa de aproveitamento anual	68 % (51,5 Mm^3/ano)	65% (7,8 Mm^3/ano)
% sup. for. baixo certificación	**90%** (20,6 Mha PEFC e 0,461 Mha FSC)	9% (0,161 Mha PEFC e 0,019 Mha FSC)

http://www.forest.fi/smyforest/foresteng.nsf/de5c9f4b1b62ea25c22574b7001f062a/1c1ec2c785171723c22574ba0050effa?OpenDocument
http://www.metla.fi/tapahtumat/2010/metla-moskova/granholm-eng.pdf
http://www.mmm.fi/attachments/mmm/julkaisut/esitteet/5h07ADdbb/MMM_metsa_eng.pdf
http://www.nordicforestry.org/facts/finland.asp
http://www.pefc.org/resources/webinar/747-pefc-global-certification-forest-management-chain-of-custody
https://ic.fsc.org/preview.facts-and-figures-june-2014.a-3360.pdf

O modelo aquitano

plan simple de gestion

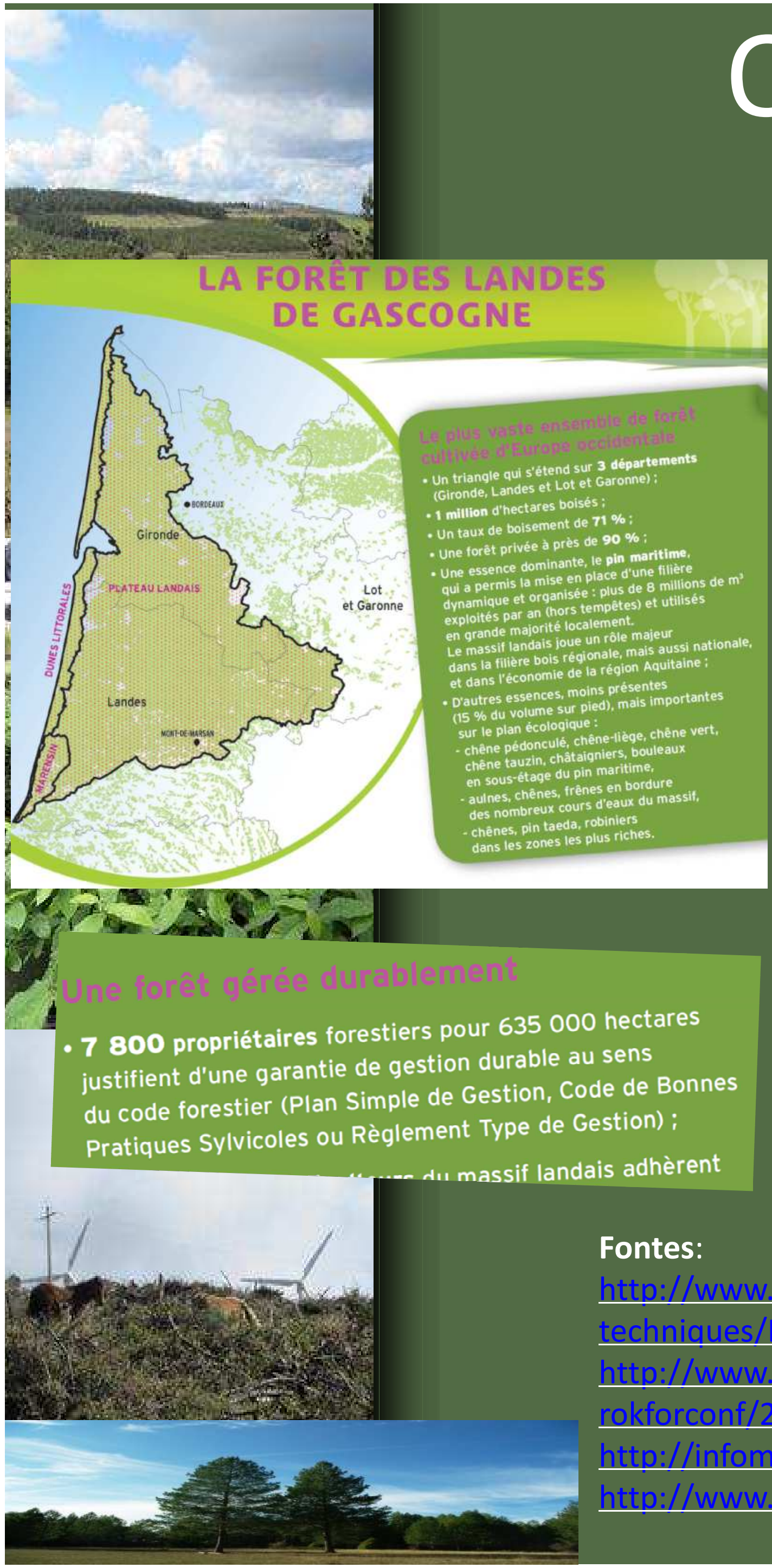

VARIABLE	AQUITANIA	GALICIA
Ratio Sup. forestal / Sup. total	42,0 % (1,735 Mha)	66 % (2 Mha)
Volume unitario en superf. arborada	147,55 m3/ha (256 Mm3)	135 m^3/ha (192 Mm^3)
Propiedade forestal privada	92% (33.000 propietarios de máis de 4 ha)	98 % (35 % CMVMC)
Taxa de aproveitamento anual	71% (8 Mm^3/ano)	65% (7,8 Mm^3/ano)
% sup. for. baixo certificación	52% (0,9 Mha PEFC) > 10.500 silvicultores	9% (0,161 Mha PEFC e 0,019 Mha FSC)

Fontes:
http://www.crpfaquitaine.fr/docs/files/fiches-techniques/La%20for%C3%AAt%20des%20Landes%20de%20Gascogne%20Edition%202012.pdf
http://www.efiatlantic.efi.int/files/attachments/efiatlantic/2010-rokforconf/21_rokfor_biarritz_aquitaine_capv.pdf
http://infomadera.net/uploads/articulos/archivo_2521_10071.pdf
http://www.bois-aquitaine.com/ressource/assurer_une_gestion_durable.html

Evolución dos usos do monte

APROVEITAMENTO DE TOXO

FONTE: proxecto NAVI

PASTOREO

FONTE: WIKIPEDIA

LEÑA

FONTE: Antonio Vidal

ACTIVIDADES DEPORTIVAS E DE OCIO

FONTE: IMGrande

APROVEITAMENTO DE FUNGOS

FONTE: Hifas da Terra

ÁREA RECREATIVA (SAN MIGUEL DE OIA)

FONTE: proxecto NAVI



Os aproveitamentos forestais

Obxectivo proposto:

Desenvolver o réxime legal dos aproveitamentos madeireiros e leñosos, de cortizas, de pastos e micolóxicos en montes ou terreos forestais de xestión privada situados na Comunidade Autónoma de Galicia.

Principios xerais:

- A xestión sustentable dos montes.
- A seguridade xurídica da actividade forestal.
- A planificación forestal.
- A creación de emprego.
- A conservación, a protección e a restauración dos ecosistemas forestais.
- A integración na política forestal dos obxectivos da acción internacional sobre protección do medio ambiente.
- A colaboración, cooperación e coordinación das diferentes administracións públicas.
- A participación dos sectores sociais e económicos implicados na política forestal.
- A regulación do labor das persoas propietarias e titulares dos montes.
- O fomento da produción de madeira de calidade, diversidade e cantidade.
- A prevención e a defensa dos montes fronte ás catástrofes naturais.

Aproveitamentos e servizos do monte



- Regulación do aproveitamento de pastos.
- Fomento dos servizos do monte: actividades sociorecreativas, sexan turísticas, culturais ou deportivas, a paisaxe, a protección dos recursos hídricos e do solo e a cultura forestal .
- Froitos e cogomelos.
- Aproveitamento da madeira (simplificación de trámites) e da biomasa forestal.

Fábrica de laminados (Trabada, 2009)



Aproveitamento de pastos no monte

- Dereito do propietario do monte; deberá expresamente autorizar, regular ou prohibir.
- O aproveitamento de pastos deberá estar incluído no instrumento de ordenación ou xestión forestal.
- O gando deberá estar identificado e rexistrado: REGA e Rexistro Público de Terreos Forestais de Pastoreo.
- A retirada e comiso do gando non autorizado será competencia dos concello agás en montes de xestión pública.
- Mantense de forma xeral a prohibición de pastoreo en zona queimada.
- As superficies inscritas no Rexistro Público de Terreos Forestais onde estea prohibido o pastoreo non poderán se obxecto de axuda pública relacionada con este aproveitamento.

Aproveitamento silvopastoral
Gándaras de Castro (Castro de Rei, 2011)

Os aproveitamentos madeirables e leñosos

Obxectivos propostos:

- Desenvolver o réxime de comunicacións, autorizacións e notificacións dispostos na Lei 7/2012.
- Incorporar expresamente o consentimento por escrito, cando o solicitante non sexa o propietario do recurso forestal.
- Facilitar o cumprimento do Regulamento UETR 995/2010 (dilixencia debida), coa comunicación final do volume aproveitado.
- Outorgar maior seguridade xurídica en determinados casos (art. 13).
- Afondar na autorización compartida de aproveitamento para diferentes ropiedades de monte.

Os aproveitamentos de pastos en monte



Obxectivos propostos:

- Regular o pasto nos montes, mediante a súa inclusión obrigada nos instrumentos de ordenación ou xestión (art. 86) ou mediante a súa inscrición no Rexistro Público de Terreos Forestais de Pastoreo regulado (DT6ª).

http://www.medioruralemar.xunta.es/areas/forestal/ordenacion/rexistro_de_terreos_forestais_de_pastoreo/

- Incorporar expresamente o consentimento por escrito do propietario ou titular do recurso forestal.
- Establecer os contidos mínimos a desenvolver nos plans e instrumentos de ordenación de pastos en monte.
- Desenvolver a actividade de pastos en terreos forestais obxecto de incendio.

Os aproveitamentos micolóxicos en monte

Obxectivos propostos:

- Regular o aproveitamento micolóxico nos montes.
- Establecer as condicións específicas para dito aproveitamento.
- Diferenzar os tipos de aproveitamento (uso doméstico, comercial e con fins científicos ou didácticos).
- Ordenar o aproveitamento mediante a súa inclusión nos nos instrumentos de ordenación ou xestión forestal.
- Regular o réxime de autorizacións da propiedade aos recolleitores.
- Desenvolver o acoutado da superficies dedicadas a este aproveitamento (art. 85).

Actividades e servizos do monte



- Actos e actividades (incluídas tránsito motorizado) deberán estar recollidas no instrumento de ordenación ou xestión.
- De ser extraordinarias ou non incluídas deberán ser autorizadas pola Administración forestal (ou competente – caza, pesca, ENP), sempre coa autorización expresa do titular.
- Prohíbese a vertedura ou o abandono de residuos, materiais ou produtos de calquera natureza en montes ou terreos forestais.

Proba de duatlón polas pistas forestais do monte Capelada e da Braxe (Cedeira, 2012)



Reinvestimento dos ingresos

Tipo de monte	Propiedade	Cota mínima de reinvestimento
Montes catalogados de dominio público	Pública (Concellos e ELM en xeral)	40% de tódolos ingresos ao Fondo de Melloras.
Montes patrimoniais da Comunidade Autónoma	Pública (Comunidade Autónoma)	100% de tódolos ingresos ao Fondo de Melloras.
Montes que presentan un contrato temporal de xestión pública	Pública/Privada	Cotas porcentuais a fixar nos contratos subscritos ao Fondo de Melloras.
Montes veciñais en man común (MVMC)	Privada	Reinvestimento do 40% de tódolos ingresos agás que se xustifique a non necesidade en materia de cumprimento do instrumento de ordenación ou xestión.
Aplicable aos 4 casos: Reinvestimento no monte do 100% dos ingresos xerados a partires dos productos resultantes de incendios forestais, pragas ou temporais, agás que se xustifique ou se dispoña dun seguro forestal.		

Masas de frondosas caducifolias

En masas de frondosas caducifolias de ≥ 15 ha en couto redondo con ≥ 20 años de idade media e que non proveñan de plantacións artificiais:

1. Incluiranse no Rexistro público de masas consolidadas de frondosas autóctonas (nova creación).
2. Para o seu aproveitamento obrigación dispor dun documento compartido de xestión aprobado.
3. A Admón. forestal promoverá e fomentará a agrupación dos propietarios forestais destas masas .



Sistema rexistral de Galicia

Catálogo de Montes de Utilidade Pública
Rexistro de Montes Veciñais en Man Común
Rexistro de montes de xestión pública
Rexistro de montes protectores
Rexistro de montes ordenados
Rexistro de materiais forestais de reprodución
Rexistro de empresas do sector forestal
Rexistro de cultivos enerxéticos forestais
Rexistro Público de Terreos Forestais de Pastoreo
Rexistro de Sociedades de Fomento Forestal
Rexistro de Montes de varas, abertais, de voces , de vocerío ou de fabeo
Rexistro de asociacións e colexios profesionais forestais.
Rexistro de masas consolidadas de frondosas autóctonas

Momento de especial relevancia para o sector forestal . NOVA Estratexia forestal europea http://ec.europa.eu/agriculture/forest/strategy/

- Dirixirse a satisfacer a crecente demanda de materia **ria prima de materiais e enerxías renovables**.
- Demandas crecentes representan unha oportunidade, pero ao mesmo tempo representan un desafío importante para levar a cabo a súa **xestión forestal sostible (XFS) → eixo vertebrador**.
- **Economía VERD**E: A viabilidade económica da actividade forestal sobre a base dun enfoque multifuncional cada vez máis importante no contexto dun mercado aberto e global.
- A **estrutura da propiedade na UE** (e dende logo en Galicia) moi fragmentada e a recente crise económica son un motivo adicional de especial preocupación para acadar a posta en valor dos terreos dun xeito sostible e multifuncional.
- A **protección dos bosques fronte a ameazas bióticas e abióticas que se ven gravadas polo cambio climático**. Os vendavais, os incendios ou os episodios cada vez máis frecuentes de escorrenta e erosión, e na parte biótica, coa aparición de novas pragas e enfermidades forestais están a ter efectos desvastadores e non respectan as fronteiras nacionais.



A Lei 7/2012 de montes de Galicia

Problema:

- **Problema estrutural na dimensión das explotacións forestais** de Galicia que impide o desenvolvemento forestal.
- **Falta de ordenación e xestión forestal (certificación forestal)**→ non se está a facer **silvicultura** necesaria nos montes.
- A falta de **silvicultura** impacta directamente na **calidade** dos produtos, no estado **fitosanitario** das masas, no **emprego** e **competitividade** do sector.

Obxectivos Lei:

Establecer fórmulas de agrupación e xestión conxunta para os silvicultures galegos.

Aumentar a superficie ordenada / xestionada afianzando a certificación forestal e a silvicultura.

Atraer **investimento** (publico/privado) aos montes en Galicia, asegurando unha resposta en **cantidade e calidade** á demanda de **recursos** (castaña, cogumelo, pastos, madeira) e **servizos** do sector.



Retos futuros na política forestal de Galcia

Lei 6/2011 de mobilidade de terras

Lei METAGA

Lexislación forestal de Galicia

- **Lei 7/2012 de montes**
  - **Decreto 45/2011 polo que se regula o fomento das agrupacións de propietarios forestais (SOFOR)**
  - **Decreto 50/2014 de aproveitamentos forestais**
  - **Decreto 52/2014 de Instrucións de montes ordenados**
    - Orde de MS e códigos de BPF
  - **Decreto polo que se desenvolve o PLAN FORESTAL de GALICIA**
  - **Decreto polo que se desenvolve o novo CONTRATO DE XESTIÓN PÚBLICA, a súa transición e se crea o FONDO FORESTAL**
  - Orde pola que se desenvolve o REINVESTIMENTO DOS INGRESOS nos MVMC
- **Lei 3/2007 de prevención e defensa contra incendios forestais (PDCIF)**

  (modificada Lei 7/2012)